

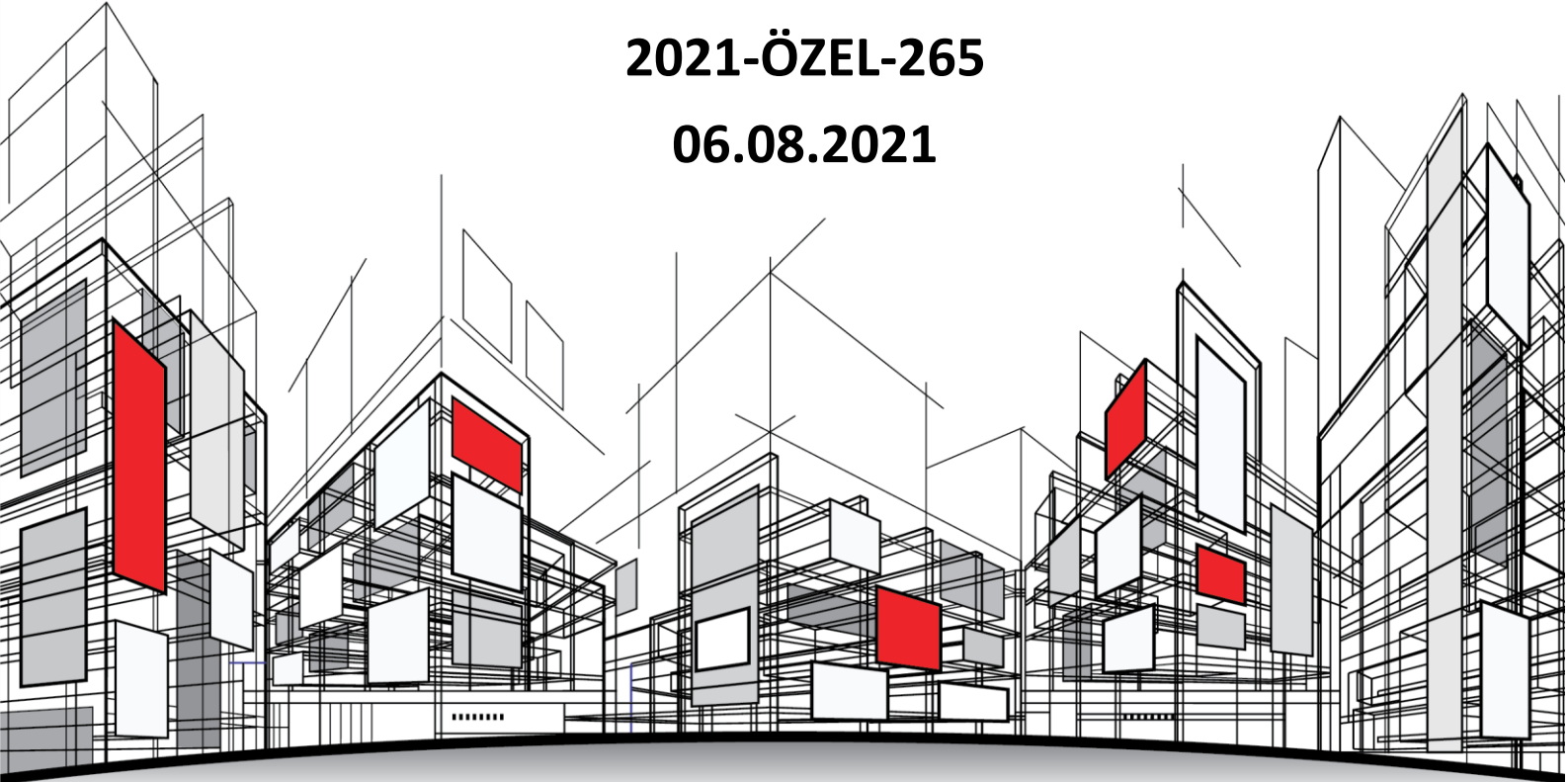
GAYRİMENKUL DEĞERLEME RAPORU

**GÖKNUR GIDA MADDELERİ ENERJİ
İMALAT İTHALAT İHRACAT TİC. VE
SAN. A.Ş**

**ANKARA - ETİMESGUT
6 ADET OFİS**

2021-ÖZEL-265

06.08.2021



İÇİNDEKİLER

1. RAPOR VE MÜŞTERİ BİLGİLERİ	- 6 -
2. KABULLER – VARSAYIMLAR - KISITLAMALAR	- 8 -
3. EKONOMİK VE SEKTÖREL VERİLER	- 10 -
3.1. DÜNYA EKONOMİSİ	- 10 -
3.2. TÜRKİYE EKONOMİSİ	- 11 -
3.3. GAYRİMENKUL SEKTÖRÜ	- 12 -
4. GAYRİMENKULLERİN MÜLKİYET HAKLARI, İMAR BİLGİLERİ, FİZİKSEL ÖZELLİKLERİ VE KONUMU	- 14 -
4.1. GAYRİMENKULLERİN MÜLKİYETİNE İLİŞKİN BİLGİLER	- 14 -
4.2. GAYRİMENKULLERİN KADASTRO KAYITLARINA İLİŞKİN BİLGİLER	- 15 -
4.3. GAYRİMENKULLERİN TAKYİDAT BİLGİLERİ	- 15 -
4.4. GAYRİMENKULLERİN İMAR DURUMU BİLGİLERİ	- 16 -
4.5. GAYRİMENKULLERİN MİMARİ PROJELERİ, YAPI RUHSATLARI, YAPI KULLANMA (İSKÂN) İZİN BELGELERİ, YAPI KAYIT BELGELERİ VE YAPI DENETİM KURULUŞU BİLGİLERİ	- 17 -
4.6. GAYRİMENKULÜN YAPISAL, FİZİKSEL VE TEKNİK ÖZELLİKLERİ	- 18 -
4.6.1. DEĞERLEME KONUSU GAYRİMENKULÜN TANIMI, GAYRİMENKULÜN ARSA VEYA ARAZİ ÜZERİNDE HERHANGİ BİR YAPI BULUNUP BULUNMADIĞI VE VARSA BU YAPILARIN HANGİ AMAÇLA KULLANILDIĞI HAKKINDA BİLGİ	- 18 -
4.7. YASAL GEREKLERİN YERİNE GETİRİLİP GETİRİLMEDİĞİ VE MEVZUAT UYARINCA ALINMASI GEREKEN İZİN VE BELGELERİN TAM VE EKSİKSİZ OLARAK MEVCUT OLUP OLMADIĞI HAKKINDA GÖRÜŞ	- 19 -
4.8. GAYRİMENKULLERİN KONUM, ÇEVRE VE ULAŞIM ÖZELLİKLERİ	- 20 -
5. DEĞER TANIMLARI VE DEĞERLEME TEKNİKLERİ	- 22 -
5.1. DEĞER TANIMLARI	- 22 -
5.1.1. FİYAT, MALİYET VE DEĞER	- 22 -
5.1.2. PAZAR DEĞERİ	- 22 -
5.1.3. TASFİYE DEĞERİ VE ZORUNLU SATIŞ	- 23 -
5.2. DEĞERLEME TEKNİKLERİ	- 23 -
5.2.1. PAZAR YAKLAŞIMI	- 23 -
5.2.2. GELİR YAKLAŞIMI	- 23 -
5.2.3. MALİYET YAKLAŞIMI	- 24 -
6. DEĞERLEMEDE KULLANILAN TEKNİKLERİN ANALİZİ VE SWOT ANALİZİ	- 26 -
6.1. EN ETKİN VE EN VERİMLİ KULLANIM ANALİZİ	- 26 -
6.2. DEĞERLEMEDE KULLANILAN YÖNTEMLER VE NEDENLERİ	- 26 -
6.2.1. PAZAR YAKLAŞIMI YÖNTEMİ	- 26 -
6.2.2. MALİYET YAKLAŞIMI	- 29 -
6.2.3. GELİR YAKLAŞIMI	- 30 -
6.3. DEĞERLENDİRME VE DEĞER TAHMİNİ	- 30 -
6.4. SWOT ANALİZİ	- 31 -
7. SONUÇ	- 33 -
7.1. ANALİZ SONUÇLARININ UYUMLAŞTIRILMASI	- 33 -
7.2. ASGARİ HUSUSLARDAN YER VERİLMEYENLERİN NEDEN YER ALMADIKLARININ GEREKÇELERİ	- 33 -
7.3. SORUMLU DEĞERLEME UZMANIN SONUÇ CÜMLESİ	- 33 -
7.4. NİHAİ DEĞER TAKDİRİ	- 33 -
8. RAPOR EKLERİ	- 35 -
8.1. FOTOĞRAFLAR	- 35 -
8.2. İMAR DURUM BELGESİ	- 40 -
8.3. RESMİ BELGELER	- 45 -
8.4. BDDK YETKİLENDİRME	- 69 -
8.5. SPK LİSTEYE ALINMA	- 70 -

8.6. RICS (ROYAL INSTITUTION OF CHARTERED SURVEYORS)	- 71 -
8.7. LİSANS BELGELERİ	- 72 -
8.8. MESLEKİ TECRÜBE BELGELERİ	- 75 -

UYGUNLUK BEYANI

- Bu rapor, Sermaye Piyasası Kurulu'nun III-62.3 sayılı "Sermaye Piyasasında Faaliyette Bulunacak Gayrimenkul Değerleme Kuruluşları Hakkında Tebliğ" hükümleri ile 03.10.2019 tarih ve 55/1294 sayılı "Gayrimenkul Dışındaki Varlıkların Sermaye Piyasası Mevzuatı Kapsamındaki Değerlemeleri için Hazırlanan Raporlarda Bulunması Gerekli Asgari Hususlar", 01.02.2017 tarih Seri III-62.1 sayılı "Sermaye Piyasasında Değerleme Standartları Hakkında Tebliğ" doğrultusunda Sermaye Piyasası Kurulu Karar Organının 22.06.2017 tarih ve 25/856 sayılı kararı ile Uluslararası Değerleme Standartları 2017 kapsamında hazırlanmıştır. Rapor; Sermaye Piyasası Kurulu'nun III-62.3 sayılı tebliğin 1. maddesinin 2. fıkrası kapsamında hazırlanmıştır.
- Raporda sunulan bulgular Değerleme Uzmanının/Uzmanlarının sahip olduğu tüm bilgiler çerçevesinde doğrudur.
- Rapor edilen analiz, fikir ve sonuçlar sadece belirtilen varsayımlar ve koşullarla sınırlıdır.
- Rapor kişisel, tarafsız ve önyargısız profesyonel analiz, fikir ve sonuçlardan oluşmaktadır.
- Değerleme Uzmanının/Uzmanlarının değerlendirme konusu varlıklarla herhangi bir ilgisi yoktur.
- Bu raporun konusunu oluşturan varlıklar veya ilgili taraflarla alakalı hiçbir önyargımız bulunmamaktadır.
- Değerleme rapor ücreti raporda takdir edilen değer ile bağlantılı değildir.
- Değerleme ahlaki kural ve performans standartlarına göre gerçekleştirilmiştir.
- Değerleme Uzmanı/Uzmanları, mesleki eğitim şartlarını haizdir.
- Değerleme Uzmanının/Uzmanlarının değerlemesi yapılan varlıkların/çalışmanın yeri ve türü konusunda daha önceden deneyimi vardır.
- Raporda belirtilenlerin haricinde hiç kimse bu raporun hazırlanmasında mesleki bir yardımda bulunmamıştır.
- Varlıkların çevreye olumsuz bir etkisi olmadığı varsayılarak değerlendirme raporu hazırlanmıştır.
- Çalışma iş gereksinimlerinin kapsamına uygun olarak geliştirilmiş ve Sermaye Piyasası Kurulu Standartlarına uygun olarak raporlanmıştır.
- Değerleme raporu teminat amaçlı işlemlerde kullanılmak üzere hazırlanmamış olup Uluslararası Değerleme Standartları (IVS) kapsamında hazırlanmıştır.
- Değerleme Uzmanı Sermaye Piyasası Kurulunun 11.04.2019 tarih ve 21/500 sayılı kararı uyarınca "Gayrimenkul Dışındaki Varlıkların Sermaye Piyasası Mevzuatı Kapsamındaki Değerlemelerinde Uyulacak Esaslar" da belirtilen niteliklere sahip olduğunu beyan ederiz.

BÖLÜM 1

RAPOR VE MÜŞTERİ BİLGİLERİ



1. RAPOR VE MÜŞTERİ BİLGİLERİ

Dayanak Sözleşmesi Tarih/No	: 24.06.2021/A098
Değerleme Tarihi	: 06.08.2021
Rapor Tarihi	: 06.08.2021
Rapor Numarası	: 2021-ÖZEL-265
Değerlemenin Amacı ve Rapor Türü	: Bu rapor 31.08.2019 Tarihinde Resmî Gazetede Yayınlanan "Sermaye Piyasasında Faaliyette Bulunacak Gayrimenkul Değerleme Kuruluşları Hakkında Tebliğin" Birinci maddesinin ikinci fıkrasına göre hazırlanmıştır.
Talebin Kapsamı	: Raporla bilgileri verilen, Ankara ili, Etimesgut ilçesi, Erler Mahallesi, 49215 Ada 9 no.lu parsel üzerinde yer alan 1, 2, 3, 4, 5 ve 6 bağımsız bölüm numaralı taşınmazların 06.08.2021 tarihi itibarıyla pazar değerinin tespiti.
Raporda Yer Alması Gereken Asgari Bilgiler	: 24.06.2021 tarih A098 numaralı sözleşmenin "5.2 Müşterinin Yükümlülükleri" maddesi gereğince son 3 yıllık aktif/pasif kayıt belgelerini içeren takyidat belgesi ve son 3 yıllık imar durumu ve varsa değişiklik durumunu içeren imar durumu yazısının temini müşteri yükümlülüğünde olup müşteri tarafından temin edilemediğinden raporda yer verilememiştir.
Değerleme Raporunu Olumsuz Yönde Etkileyen Faktörler	: Değerlemeyi etkileyen olumsuz bir faktörle karşılaşmamıştır.
Müşteri Tarafından Getirilen Kısıtlamalar	: Müşteri tarafından getirilen herhangi bir kısıtlama bulunmamaktadır.
Şirketimiz Tarafından Daha Önceki Tarihlerde Yapılan Son Üç Değerlemeye İlişkin Bilgiler	: Söz konusu taşınmaza ilişkin Sermaye Piyasası Mevzuatı Hükümleri 'ne göre şirketimiz bünyesinde daha önce rapor hazırlanmamıştır.
Kullanılan Değerleme Yöntemleri	: Raporla; gayrimenkul için "Pazar Yaklaşımı" ve "Maliyet Yaklaşımı" yöntemi kullanılarak değer tespiti yapılmıştır
Takdir Edilen Yasal Pazar Değeri (TL) KDV Hariç	: 15.655.000-TL OnBeşMilyonAltıYüzElliBeşBin-Türk Lirası
Takdir Edilen Yasal Pazar Değeri (TL) KDV Dahil	: 18.472.900-TL OnSekizMilyonDörtYüzYetmişikiBinDokuzYüz-Türk Lirası
Takdir Edilen Yasal Değeri (USD) ¹ KDV Hariç	: 1.825.166-USD BirMilyonSekizYüzYirmiBeşBinYüzAltmışAltı –Amerikan Doları
Takdir Edilen Yasal Değeri (USD) KDV Dahil	: 2.153.696-USD İkiMilyonYüzElliÜçBinAltıYüzDoksanAltı-Amerikan Doları
Müşteri Unvanı	: Göknur Gıda Maddeleri Enerji İmalat İthalat İhracat Ticaret ve Sanayi A.Ş.
Müşteri Adresi	: Erler Mahallesi 2716. Cadde No:1,06135 Etimesgut/Ankara
Şirketin Unvanı	: Aden Gayrimenkul Değerleme ve Danışmanlık A.Ş.
Şirketin Adresi	: Kozyatağı Mah. Bayar Cad. Demirkaya İş Merkezi No: 97 D: 21 Kadıköy/İstanbul
Mesleki Sorumluluk Sigorta Bilgileri	: Poliçe No: 603400000001227 Poliçe Başlangıç Tarihi: 20.01.2021 Tazminat Limiti (%100): 500.000 TL
Raporu Hazırlayanlar	: Hazırlayan (D.U): Eda GÜNEŞ 915264 Hazırlayan (D.U.): Şefik Ercan KESKİNER 408115 Kontrol Eden (S.D.U): Mustafa L. MAZMANCI 401823 Onaylayan (S.D.U): Ahmet KARABIYIK 400577

KDV Uygulaması ile İlgili Karar: "2007/13033 Sayılı Bakanlar Kurulu Kararına istinaden "Mal ve Hizmetlere Uygulanacak KDV Oranlarının Tespitine İlişkin Karar" doğrultusunda KDV oranı %18 olarak varsayılmış, bilgi amaçlı olarak belirtilmiştir.

Şirketimizin yazılı onayı olmaksızın bu raporun tamamen veya kısmen yayımlanması, raporun, içerisinde yer alan bilgilerin veya değerlendirme hizmetini gerçekleştiren uzmanların isimlerinin veya mesleki bilgilerinin referans verilmesi yasaktır.

¹ Raporla kullanılan Türkiye Cumhuriyeti Merkez Bankası'nın 06.08.2021 tarihli EUR alış kuru 10,1331 TL, USD alış kuru 8,5773 TL olarak kabul edilmiştir.

BÖLÜM 2

KABULLER - VARSAYIMLAR - KISITLAMALAR



2. KABULLER – VARSAYIMLAR - KISITLAMALAR

- Bu raporda belirtilen fikirlerin yürürlüğe girme tarihi değer tarihidir. Aden Gayrimenkul Değerleme ve Danışmanlık A.Ş. firması, çalışma teslim edildikten sonra meydana gelebilecek ekonomik veya fiziksel faktörlerin bu raporda belirtilen fikir ve sonuçları etkilemesinden ötürü sorumluluk taşımaz.
- Değerlemenin amacı, müşteri bilgileri raporda açık bir şekilde belirtilmiş olup, sözleşmede ve raporda belirtilen amaç dışında kullanılması uygun değildir.
- Mülkiyetin; sorumlu ve yetkin bir yönetimin elinde olduğu varsayılmıştır.
- Müşteri ve kurumlar tarafından temin edilen bilgiler uzman tarafından farklı kaynaklardan teyit edilmeye çalışılmış olup bu bilgilerin sektörel araştırmalarla desteklenerek güvenilir olduğu varsayılmıştır. Ancak temin edilen bilgilerin doğruluğu konusunda kesin bir güvence temin edilememektedir. Konu çalışma kapsamında gizlenmiş herhangi bir durum veya bilgi olmadığı varsayılmıştır.
- Uygulamalarda yönetmelik ve yasalara tamamıyla uygunluk olduğu varsayılmıştır.
- Buradaki bulgular cari piyasa koşulları, kısa ve uzun vadeli arz ve talep faktörleri ve sürekli sabit bir ekonomi ortam varsayımı üzerine dayandırılmıştır. Bu nedenle, Uzmanlar tarafından doğru bir şekilde tahmin edilmesi mümkün olmayan projeksiyonlar ileride bazı değişikliklere uğrayabilir ve böylece gelecekteki gelir ve değerlendirmeleri etkileyebilir. Döviz kurlarında meydana gelebilecek değişiklikler sebebiyle ortaya çıkacak farklılıkların takip edilerek gerekli düzeltmelerin uygulanması tavsiye edilmektedir.
- Güncel döviz kurunda meydana gelen artışlar varlıkların değerini etkilemiştir. Bu hususa dikkat edilmelidir.
- Covid-19 salgın hastalığının önlenmesi amacıyla Tapu ve Kadastro Genel Müdürlüklerinde kısıtlı işlemler yapılmaktadır. Bu bilgilerdeki tapaj hataları ve/veya yorumlardaki farklılıklardan firmamız sorumlu değildir.
- Gayrimenkuller ile ilgili herhangi bir hukuki, mali bir problem olmadığı kabul edilmiştir.
- Bu rapora dahil edilen tablo ve ekler görsel etkinliği arttırmak için kullanılmıştır. Bu tür yardımcı bilgilerin başka bir amaç için kullanılmaması gerekmektedir.
- Raporun hazırlanması aşamasında firma yetkilileri tarafından sunulan bilgi ve belgelerin doğru ve belge aslı olduğu kabul edilmiştir.
- Tapunun, bu raporda spesifik olarak ele alınan konular dışında, pazarlanabilir ve ihtiyati haciz ve engellerden, kısıtlamalardan ve irtifak haklarından muaf olduğu kabul edilmektedir.

BÖLÜM 3

EKONOMİK VE SEKTÖREL VERİLER



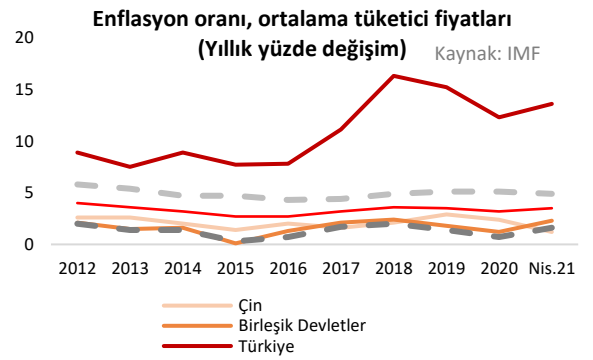
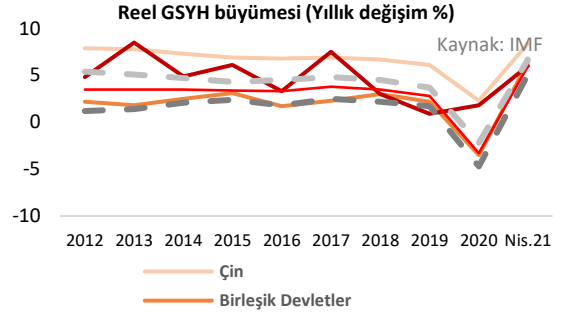
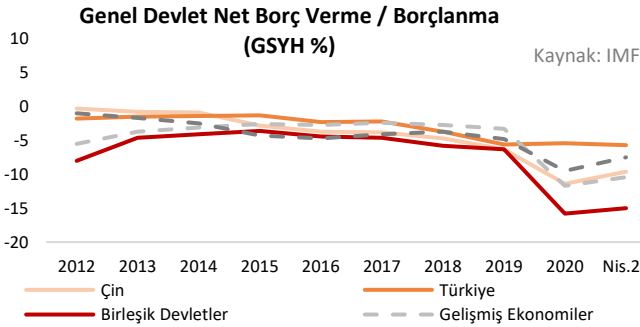
3. EKONOMİK VE SEKTÖREL VERİLER

3.1. Dünya Ekonomisi²

Yılın üçüncü çeyreğinin sonu itibarıyla gelişmiş ülkeler GSYH'larının yaklaşık % 20'si, gelişmekte olan ülkeler ise GSYH'larının yaklaşık yüzde 5,5'i oranında salgının olumsuz etkilerini hafifletmeye yönelik doğrudan harcama yapmış ve likidite desteği sağlamıştır.2012 yılından 2020'ye kadarki süreçte Türkiye'de 2013,2015 ve 2017 yıllarında kırılmalar görülmekteyken gelişmiş ülkeler ve gelişmekte olan ülkelerde 2019 yılında bir kırılma görülmektedir. Küresel ölçekte görülen bu kırılma ile 2019-2020 yılları arası %5 kadar bir düşüş görülmektedir.

2020 yılının ilk çeyreğinde Avrupa'daki dört büyük ekonomi olan Almanya(%2), Fransa(%5,9) , Birleşik Krallık(%2,5) ve İtalya(%5,5) bir önceki çeyreğe göre daralırken, benzer şekilde, ABD ekonomisi aynı dönemde % 1,3 oranında küçülmüştür.

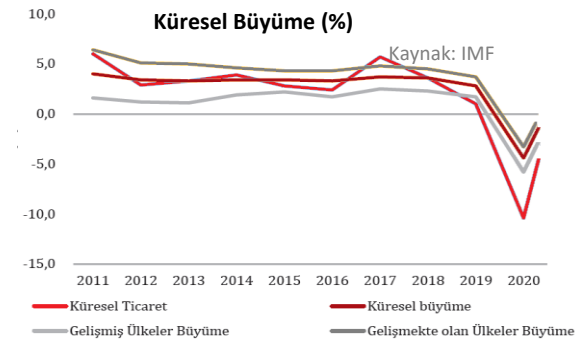
Gelişmiş ekonomilerde ortalama enflasyon, 2019 yılsonundan bu yana 1,3 puan azalarak,Nisan 2020 itibarıyla yıllık bazda yüzde 0,4'e gerilemiş, gelişmekte olan ekonomilerde ise aynı dönemde 1,2 puan düşerek yüzde 4,2 olmuştur.



Covid-19 salgınının başladığı ilk çeyrekte küresel borçluluk 1,2 trilyon dolar artışla 258 trilyon dolar olmuştur. Küresel borcun Gayri Safi Yurt İçi Hasıla'ya (GSYH) oranı ilk çeyrekte 10 baz puandan fazla artışla tarihi rekor olan %331 düzeyine ulaşmıştır. Salgının seyrine bağlı olarak özellikle 2020'nin ilk çeyreğinde finansal piyasalarda oynaklık hızla artmış, özellikle hisse senedi piyasalarında tarihsel düşüşler gözlenmiştir. Riskli

varlık fiyatları keskin düşerken, sermaye akımları gelişmekte olan ülkeler aleyhine bozulmuştur.

Dünya ticaret hacmi, aylık verilere göre Nisan 2020'de %12,1 oranında gerilemiş ve böylece seri içerisindeki en keskin düşüş gerçekleşmiştir. 2020 ilk çeyreğindeki yüzde 6,8 daralmanın ardından Çin, Covid-19 salgınına rağmen, 2020 yılının ikinci çeyreğinde yüzde 3,2 oranında büyümüştür. Birleşik Devletlerde ise e ikinci çeyrekte yüzde 9,0 oranındaki küçülmenin ardından üçüncü çeyrekte bir önceki yılın aynı çeyreğine göre yüzde 2,9 oranında daralma kaydedilmiştir.

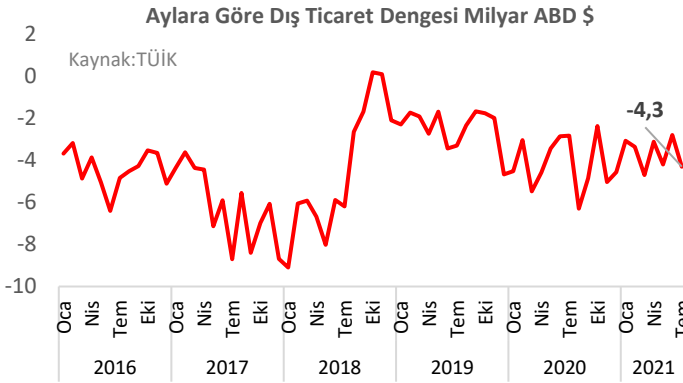


²Kaynak: IMF

3.2. Türkiye Ekonomisi³

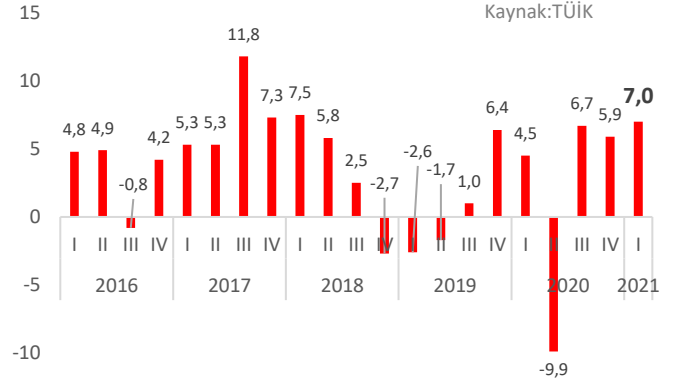
GSYH 2021 yılı birinci çeyrek ilk tahmini; zincirlenmiş hacim endeksi olarak, bir önceki yılın aynı çeyreğine göre **%7,0** artmıştır. GSYH'yi oluşturan faaliyetler incelendiğinde; 2021 yılı birinci çeyreğinde bir önceki yıla göre zincirlenmiş hacim endeksi olarak; bilgi ve iletişim faaliyetleri %18,1, diğer hizmet faaliyetleri %14,4, sanayi %11,7, tarım %7,5, hizmetler %5,9, finans ve sigorta faaliyetleri %2,9, inşaat %2,8 ve gayrimenkul faaliyetleri %2,4 artmıştır. Üretim yöntemiyle Gayrisafi Yurt İçi Hasıla tahmini, 2021 yılının birinci çeyreğinde cari fiyatlarla bir önceki yılın aynı çeyreğine göre %29,1 artarak 1 trilyon 386 milyar 347 milyon TL oldu. GSYH'nin birinci çeyrek değeri cari fiyatlarla ABD doları bazında 188 milyar 65 milyon olarak gerçekleşmiştir.

Temmuz ayında tüketici fiyatları yüzde 1,80 oranında yükselmiş ve yıllık enflasyon 1,42 puan artarak yüzde **18,95** olmuştur. Alt grupların yıllık tüketici enflasyonuna katkıları incelendiğinde, bir önceki aya göre gıda, enerji ve hizmet gruplarının katkıları sırasıyla 1,12, 0,58 ve 0,07 puan artmış, temel mal ve alkol-tütün-altın gruplarının katkıları sırasıyla 0,19 ve 0,16 puan azalmıştır. Enerji fiyatları Temmuz ayında yüzde 6,19 oranında artmıştır. Elektrik ve doğalgaz fiyatları sırasıyla yüzde 15,01 ve yüzde 9,84 oranında yükselerek bu gelişmeyi sürükleyen temel kalemler olmuştur.

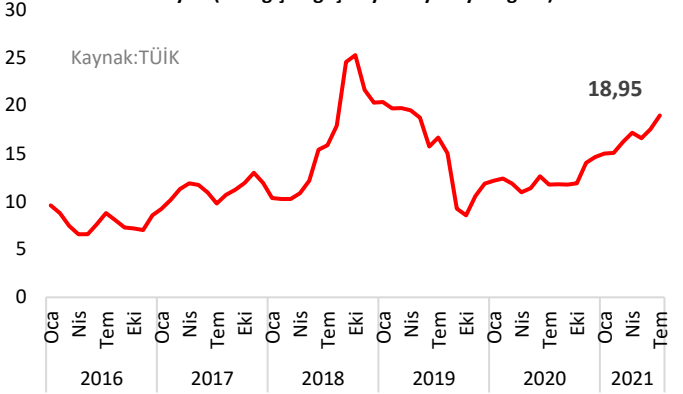


Mayıs ayında ihracat bir önceki yılın aynı ayına kıyasla % 10,2 oranında artarak 16 milyar 413 milyon dolar olarak gerçekleşmiştir. İhracatımız bu değer ile tüm zamanların en yüksek Temmuz ayı ihracat rakamına ulaşmıştır. Temmuz ayında ithalatımız ise bir önceki yılın aynı ayına göre % 17 artışla 20 milyar 723 milyon dolar olmuştur. Temmuz ayında dış ticaret hacmimiz bir önceki yılın aynı ayına göre % 13,9 artarak 37 milyar 136 milyon dolar olmuş, ihracatın ithalatı karşılama oranı ise % 79,2 olarak gerçekleşmiştir. Enerji ticareti hariç tutulduğunda, Temmuz ayında enerji hariç ihracatımız bir önceki yılın aynı ayına göre % 8,1, enerji hariç ithalatımızın ise %9,5 oranında arttığı görülmektedir. Bununla birlikte, enerji dış ticareti hariç olarak bakıldığında Temmuz ayında ihracatın ithalatı karşılama oranının % 94,2 olduğu anlaşılmaktadır. 2021 yılı Temmuz ayında Geniş Ekonomik Grupların sınıflamasına göre ithalat incelendiğinde; en çok ithalat "Ham madde (Ara mallar)" (16 milyar 129 milyon dolar) grubunda yapılırken, bu grubu sırasıyla "Yatırım (Sermaye) malları" (2 milyar 674 milyon dolar) ve "Tüketim malları" (1 milyar 844 milyon dolar) grupları takip etmiştir. 2021 yılı Temmuz ayında en fazla ihracat yapılan ülke Almanya (1 milyar 441 milyon dolar) olurken, bu ülkeyi sırasıyla ABD (1 milyar 44 milyon dolar) ve İngiltere (983 milyon dolar) izlemektedir.

GSYH Büyüme Oranları (Bir önceki yılın aynı dönemine göre % değişim)



Enflasyon (% değişim geçen yılın aynı ayına göre)



3, TÜİK, TCMB

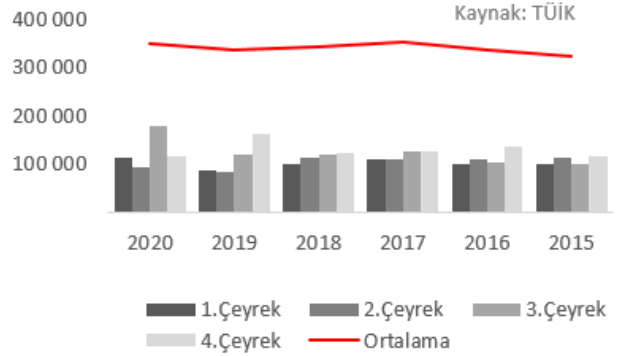
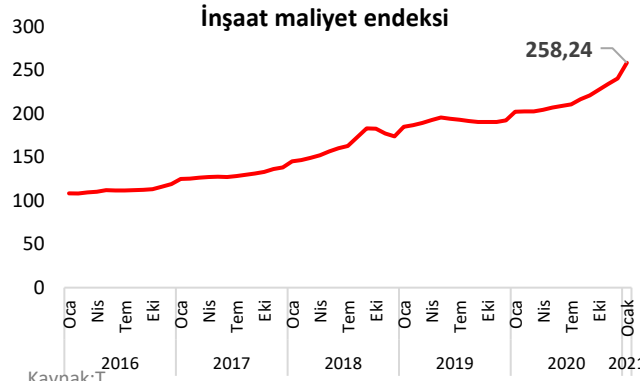
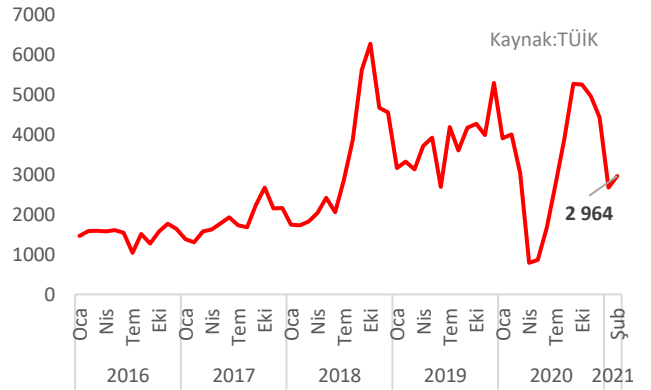
3.3. Gayrimenkul Sektörü⁴

Türkiye genelinde konut satışları Şubat ayında bir önceki yılın aynı ayına göre %31,6 azalarak **81 bin 222** olmuştur. Konut satışlarında, İstanbul 15 bin 929 konut satışı ve %19,6 ile en yüksek paya sahip olmuştur. Satış sayılarına göre İstanbul'u 7 bin 757 konut satışı ve %9,6 pay ile Ankara, 4 bin 659 konut satışı ve %5,7 pay ile İzmir izlemiştir. Konut satış sayısının en az olduğu iller sırasıyla 27 konut ile Bayburt, 31 konut ile Ardahan ve 34 konut ile Tunceli olmuştur.

Ocak-Şubat döneminde konut satışları bir önceki yılın aynı dönemine göre %34,7 azalışla 151 bin 809 olarak gerçekleşirken ipotekli konut satışı %70,5 azalışla 25 bin 401, diğer satış türleri ise %13,7 azalışla 126 bin 408 olmuştur. Bu dönemde ilk defa satılan konutlar %35,9 azalışla 47 bin 5, ikinci el konut satışları ise %34,1 azalışla 104 bin 804 olarak gerçekleşmiştir.

Yabancılar yapılan konut satışları bir önceki yılın aynı ayına göre %26,0 azalarak **2 bin 964** olmuştur. Yabancılar yapılan konut satışlarında, Şubat ayında ilk sırayı bin 525 konut satışı ile İstanbul aldı. İstanbul'u sırasıyla 533 konut satışı ile Antalya, 211 konut satışı ile Ankara, 138 konut satışı ile Mersin ve 64 konut satışı ile Samsun izlemiştir.

Şubat ayında İran vatandaşları Türkiye'den 477 konut satın aldı. İran vatandaşlarını sırasıyla, 432 konut ile Irak, 259 konut ile Rusya Federasyonu vatandaşları izlemiştir.

Yıllara Göre Konut Satış Sayıları**Yabancılar Yapılan Konut Satış Sayıları**

İnşaat maliyet endeksi **258,24** ile 2021 yılı Ocak ayında bir önceki aya göre %7,44 bir önceki yılın aynı ayına göre %27,82 artmıştır. Bir önceki aya göre malzeme endeksi %3,22, işçilik endeksi %17,69 artmıştır. Ayrıca bir önceki yılın aynı ayına göre malzeme endeksi %32,17, işçilik endeksi %19,45 artmıştır.

Bina inşaatı maliyet endeksi, bir önceki aya göre %7,78, bir önceki yılın aynı ayına göre %28,36 artmıştır. Bir önceki aya göre malzeme endeksi %3,32, işçilik endeksi %18,35 artmıştır. Ayrıca bir önceki yılın aynı ayına göre malzeme endeksi %33,02, işçilik endeksi %19,70 artmıştır. Bina dışı yapılar için inşaat maliyet endeksi, bir önceki aya göre %6,30, bir önceki yılın aynı ayına göre %26,00 artmıştır. Bir önceki aya göre malzeme endeksi %2,90, işçilik endeksi %15,29 artmıştır. Ayrıca bir önceki yılın aynı ayına göre malzeme endeksi %29,46, işçilik endeksi %18,51 artmıştır.

⁴ KAYNAKÇA: TCMB, TÜİK

BÖLÜM 4

GAYRİMENKULÜN FİZİKSEL ÖZELLİKLERİ VE MÜLKİYET HAKKI



4. GAYRİMENKULLERİN MÜLKİYET HAKLARI, İMAR BİLGİLERİ, FİZİKSEL ÖZELLİKLERİ VE KONUMU

4.1. Gayrimenkullerin Mülkiyetine İlişkin Bilgiler

Taşınmazın Tapu Bilgileri			
İli	Ankara	Ana Vasıf	9 Katlı Betonarme Ofis, İşyeri ve Arsası
İlçesi	Etimesgut	Yüzölçümü	1.276,00 m ²
Bucağı	-	Tapu Tarihi	20.04.2017
Mahallesi	Erler	Yevmiye No	17107
Ada	49215	Cilt / Sayfa No	22/2176
Parsel	9	Kat	Zemin
B.B. No	1	B.B. Niteliği	Ofis
Arsa Payı	240/1276	Malik	Göknur Gıda Maddeleri Enerji İmalat İthalat İhracat Ticaret ve Sanayi Anonim Şirketi (1/1)

Taşınmazın Tapu Bilgileri			
İli	Ankara	Ana Vasıf	9 Katlı Betonarme Ofis, İşyeri ve Arsası
İlçesi	Etimesgut	Yüzölçümü	1.276,00 m ²
Bucağı	-	Tapu Tarihi	20.04.2017
Mahallesi	Erler	Yevmiye No	17107
Ada	49215	Cilt / Sayfa No	22/2177
Parsel	9	Kat	1
B.B. No	2	B.B. Niteliği	Ofis
Arsa Payı	253/1276	Malik	Göknur Gıda Maddeleri Enerji İmalat İthalat İhracat Ticaret ve Sanayi Anonim Şirketi (1/1)

Taşınmazın Tapu Bilgileri			
İli	Ankara	Ana Vasıf	9 Katlı Betonarme Ofis, İşyeri ve Arsası
İlçesi	Etimesgut	Yüzölçümü	1.276,00 m ²
Bucağı	-	Tapu Tarihi	20.04.2017
Mahallesi	Erler	Yevmiye No	17107
Ada	49215	Cilt / Sayfa No	22/2178
Parsel	9	Kat	2
B.B. No	3	B.B. Niteliği	Ofis
Arsa Payı	265/1276	Malik	Göknur Gıda Maddeleri Enerji İmalat İthalat İhracat Ticaret ve Sanayi Anonim Şirketi (1/1)

Taşınmazın Tapu Bilgileri			
İli	Ankara	Ana Vasıf	9 Katlı Betonarme Ofis, İşyeri ve Arsası
İlçesi	Etimesgut	Yüzölçümü	1.276,00 m ²
Bucağı	-	Tapu Tarihi	20.04.2017
Mahallesi	Erler	Yevmiye No	17107
Ada	49215	Cilt / Sayfa No	22/2179
Parsel	9	Kat	3
B.B. No	4	B.B. Niteliği	Ofis
Arsa Payı	265/1276	Malik	Göknur Gıda Maddeleri Enerji İmalat İthalat İhracat Ticaret ve Sanayi Anonim Şirketi (1/1)

Taşınmazın Tapu Bilgileri			
İli	Ankara	Ana Vasıf	9 Katlı Betonarme Ofis, İşyeri ve Arsası
İlçesi	Etimesgut	Yüzölçümü	1.276,00 m ²
Bucağı	-	Tapu Tarihi	20.04.2017
Mahallesi	Erlar	Yevmiye No	17107
Ada	49215	Cilt / Sayfa No	26/2529
Parsel	9	Kat	4
B.B. No	5	B.B. Niteliği	Ofis
Arsa Payı	153/1276	Malik	Göknur Gıda Maddeleri Enerji İmalat İthalat İhracat Ticaret ve Sanayi Anonim Şirketi (1/1)

Taşınmazın Tapu Bilgileri			
İli	Ankara	Ana Vasıf	9 Katlı Betonarme Ofis, İşyeri ve Arsası
İlçesi	Etimesgut	Yüzölçümü	1.276,00 m ²
Bucağı	-	Tapu Tarihi	25.03.2019
Mahallesi	Erlar	Yevmiye No	10923
Ada	49215	Cilt / Sayfa No	26/2530
Parsel	9	Kat	5
B.B. No	6	B.B. Niteliği	Ofis
Arsa Payı	100/1276	Malik	Göknur Gıda Maddeleri Enerji İmalat İthalat İhracat Ticaret ve Sanayi Anonim Şirketi (1/1)

4.2. Gayrimenkullerin Kadastro Kayıtlarına İlişkin Bilgiler

Parsel No	Açıklamalar
49215/98	Taşınmaz topografik açıdan eğimli ve geometrik olarak dikdörtgene benzer bir yapıya sahiptir. Parsel sınırları etrafındaki bahçe duvarları ile çevrilidir. Parsel üzerinde bina bulunmaktadır. Parselin yola cephesi bulunmaktadır.

4.3. Gayrimenkullerin Takyidat Bilgileri

Değerleme konusu gayrimenkullerin tapu kayıtlarında, müşterek beyanlar bulunmakta olup detaylar aşağıda tablo halinde belirtilmiştir;

Tapu Takyidat Bilgileri	
İncelemesi Yapılan Kurum	Tapu ve Kadastro Genel Müdürlüğü İnternet Portalı - TAKBİS
Ada/Parsel/BB No	49215 Ada 9 Parsel – 1-2-3-4-5-6 No.lu Bağımsız Bölümler
İnceleme Tarihi ve Saati	24.06.2021, 10:03
Beyanlar Hanesinde	KM ne Çevrilmiştir (Tarih:19.06.2017 Yev:25671)

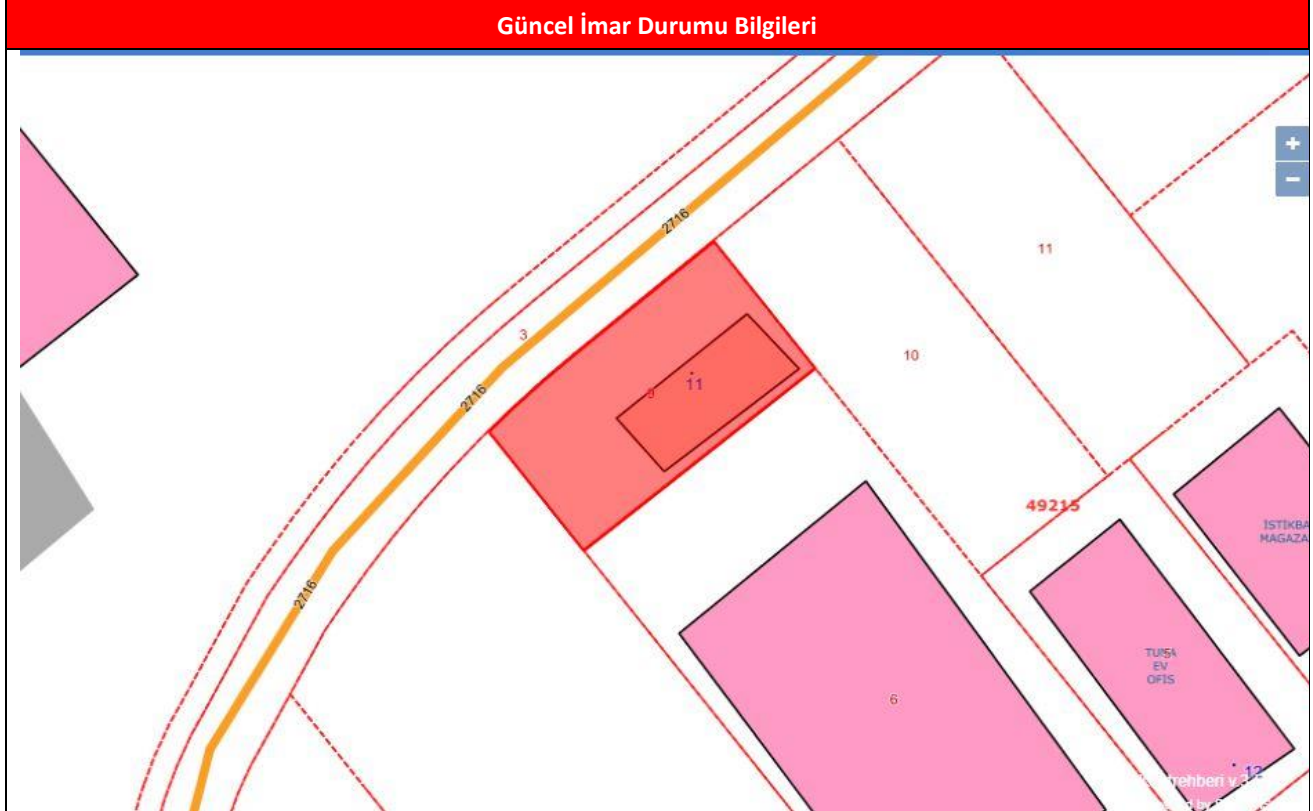
Değerleme konusu taşınmazlar üzerindeki takyidat kayıtlarının, taşınmazın değerinin ve hukuki durumunu etkilemediği düşünülmektedir.

➤ Gayrimenkullerin Son 3 Yıllık Dönemde Gerçekleşen Alım-Satım İşlemleri ve Devredilmesine İlişkin Herhangi Bir Sınırlama Olup Olmadığı Hakkında Bilgi

Değerleme konusu taşınmaza ilişkin tapu kayıt belgesi ek halinde verilmiş olup taşınmaz son 3 yıl içerisinde satışa konu olmamıştır.

4.4. Gayrimenkullerin İmar Durumu Bilgileri

Etimesgut Belediyesi İmar Müdürlüğünde 27.08.2021 tarihinde yapılan araştırmada alınan sözlü bilgilere göre değerlendirme konusu gayrimenkulün bulunduğu binanın yer aldığı parselin onaylı imar planına göre “Kentsel Servis Alanı” kullanımına ayrıldığı ve yapılaşma koşullarının “Ayrık Nizam, Emsal:1,00, Hmax: Serbest, Çekme mesafeleri yoldan 10 m” olarak belirlendiği, ancak taşınmazında içerisinde bulunduğu alanda mahkeme kararıyla plan iptali olduğu ve değerlendirme günü itibariyle yeni planın parselasyon aşamasında olduğu öğrenilmiştir. Etimesgut Belediyesinde mahkeme kararı ve plan hakkında detaylı bilgiler tarafımıza şifahen verilmemiş olup yazılı başvuru yapılması gerektiği beyan edilmiştir.



Plan Notları

- **Gayrimenkullerin Son 3 Yıllık Dönemde Hukuki Durumunda Meydana Gelen Değişikliklere (İmar Planı, Kamulaştırma vb. gibi) İlişkin Bilgiler**

Etimesgut Belediyesi imar müdürlüğünde görevli memurdan şifahen alınan bilgilere göre, değerlendirme konusu taşınmazın bulunduğu bölgede mahkeme kararıyla plan iptali olduğu ve değerlendirme günü itibariyle parselasyon çalışmalarının devam ettiği öğrenilmiştir. Etimesgut Belediyesinde mahkeme kararı ve plan hakkında detaylı bilgiler tarafımıza şifahen verilmemiş olup yazılı başvuru yapılması gerektiği beyan edilmiştir.

4.5. Gayrimenkullerin Mimari Projeleri, Yapı Ruhsatları, Yapı Kullanma (İskân) İzin Belgeleri, Yapı Kayıt Belgeleri ve Yapı Denetim Kuruluşu Bilgileri

* Yerinde yapılan incelemede, değerlendirme konusu taşınmazların konumunun paftasına ve vaziyet planına uygun olduğu görülmüştür.

* Değerlemeye konu gayrimenkule ait olan 08.09.2016 tarihli kat irtifakına esas onaylı mimari tadilat projesi Etimesgut Belediyesinde ve TKGM proje sisteminde incelenmiş olup konum tespiti buna göre yapılmıştır. Değerleme konusu taşınmaza ait 28.10.2016 tarih, 416 sayılı tadilat ruhsatı, 02.05.2017 tarih, 110 sayılı isim değişikliği ruhsatı ve 22.05.2017 tarih, 294 sayılı yapı kullanma izin belgesi Etimesgut Belediyesinde incelenmiştir.

* Müşteri tarafından temin edilen 6 bağımsız bölüm numaralı taşınmazın ilavesi için düzenlenmiş olan 29.12.2018 tarih, Y6Y252Y9 belge ve CSB01000435522401 barkod numaralı yapı kayıt belgesi incelenmiş olup TKGM proje sisteminde de 6 bağımsız bölüm numaralı taşınmazın ilavesi için imar affı yasasıyla onaylanan bila tarihli bir proje daha yer almaktadır. Yapılan incelemede, 5 bağımsız bölüm numaralı çatı aralı ofisin, çatı katının bölünerek 6 bağımsız bölüm olarak tapuya tescil edildiği görülmüş ve bu durum değerlemede dikkate alınmıştır.

* Etimesgut Belediyesinde yapılan incelemelerde, görevli memurdan, taşınmazla ilgili olarak olumsuz bir durum, yıkım veya benzeri bir karar olmadığı bilgisi şifahen alınmıştır.

MİMARİ PROJE		
TARİH	NO	ALAN (m ²)
08.09.2016 (Tadilat)	-	4.561,14
Bila (İmar Affı)	-	4.861,48

YAPI RUHSATI					YAPI KULLANMA İZİN BELGESİ			
VERİLİŞ AMACI	BB SAYISI	TARİH	NO	ALAN (m ²)	BİNA ADI	TARİH	NO	ALAN (m ²)
TADİLAT	5	28.10.2016	416	4.561,14	-	22.05.2017	294	4.561,14

TOPLAM 4.561,14

TOPLAM 4.561,14

➤ Gayrimenkuller İçin Alınmış Durdurma Kararı, Riskli Yapı Tespiti vb. Durumlara Dair Açıklamalar

Taşınmazlar için alınmış durdurma kararı, yıkım kararı, riskli yapı tespiti vb. bir durum bulunmamaktadır.

➤ Gayrimenkullere Ait Yapı Denetim Bilgisi

Değerleme konusu taşınmazlar yapı kullanma izin belgesi almış olup yapı denetim ile ilişkisi kesilmiştir.

➤ Gayrimenkule İlişkin Olarak Yapılmış Sözleşmelere İlişkin Bilgiler (Gayrimenkul Satış Vaadi Sözleşmeleri, Kat Karşılığı İnşaat Sözleşmeleri ve Hasılat Paylaşımı Sözleşmeleri vb.)

Taşınmazlar için yapılmış herhangi bir sözleşme bulunmamaktadır.

➤ **Projeye ilişkin Detaylı Bilgi ve Planların ve Söz Konusu Değerin Tamamen Mevcut Projeye İlişkin Olduğuna ve Farklı Bir Projenin Uygulanması Durumunda Bulunacak Değerin Farklı Olabileceğine İlişkin Açıklama**

Bu değerlendirme çalışmasının konusu, rapor içeriğinde verilen taşınmazlar olup, farklı kapsamda bir çalışma yapılmamıştır.

4.6. Gayrimenkulün Yapısal, Fiziksel ve Teknik Özellikleri

4.6.1. Değerleme konusu Gayrimenkulün Tanımı, Gayrimenkulün Arsa veya Arazi Üzerinde Herhangi Bir Yapı Bulunup Bulunmadığı ve Varsa Bu Yapıların Hangi Amaçla Kullanıldığı Hakkında Bilgi

Ana gayrimenkul, 1.276,00 m² yüz ölçümüne sahip 49215 ada, 9 numaralı parsel üzerinde, ayrık nizamda, 4/B yapı sınıfında, betonarme karkas sistemde, 4 bodrum + zemin + 5 normal katlı olarak inşa edilmiştir. Binanın dış cepheleri alüminyum kompozit cephe kaplaması olup kısmen de cam giydirmedir. Binanın girişi 2716. Caddeye göre ön cephe zemin kat seviyesinden sağlanmaktadır. Binada açık ve kapalı otopark alanı bulunmakta olup 1 adedi yük asansörü olmak üzere 3 adet asansör kullanımı mevcuttur. Bina, şirket merkez ofisi olarak kullanılmakta olup bakımlıdır.

Binanın onaylı mimari projesine göre; 4. bodrum katında; su deposu, kapalı otopark, hidrofor odası, su sayaç odası, mekanik tesisat odası, pano odası, 3. bodrum katında; bay, bayan mescit, kapalı otopark, depo, ortak WC, 2. bodrum katında; kapalı otopark, depo, ortak WC, 1. bodrum katında; kapalı otopark, depo, ortak WC, bina girişi, ortak WC ve 1 adet ofis, geriye kalan katlarında, her katta 1'er adet ofis bulunmakta olup bina toplam 6 adet bağımsız bölümden oluşmaktadır. Mahallinde yapılan incelemede; değerlemeye konu 1, 2, 3, 4, 5 ve 6 bağımsız bölüm numaralı gayrimenkuller bağımsız bölüm niteliğini kaybederek, bina ortak kullanım alanları aracılığıyla birleştirilmiş olup bina bütünü; Göknur Gıda Şirketinin merkez ofisi olarak kullanılmaktadır.

Değerleme konusu gayrimenkuller, onaylı mimari projesine göre; bina bütünü oluşturulan, toplam 6 adet bağımsız bölümdür.

1 Bağımsız Bölüm Numaralı Ofis; Onaylı mimari projesine göre, ana gayrimenkulün zemin katında, bina girişine göre, sağ yan tarafta, ortak alanlar hariç toplam 168 m² brüt alanda, 5 adet toplantı odası bölümlerinden oluşmakta olup kuzey, güney ve batı cephelidir.

2 Bağımsız Bölüm Numaralı Ofis; Onaylı mimari projesine göre, ana gayrimenkulün 1. normal katında, kat bütününde, ortak alanlar hariç toplam 235 m² brüt alanda, 3 oda ve tek hacim ofis bölümlerinden oluşmakta olup kuzey, güney ve batı cephelidir.

3 Bağımsız Bölüm Numaralı Konut; Onaylı mimari projesine göre, ana gayrimenkulün 2. normal katında, kat bütününde, ortak alanlar hariç toplam 235 m² brüt alanda, 3 oda ve tek hacim ofis bölümlerinden oluşmakta olup kuzey, güney ve batı cephelidir.

4 Bağımsız Bölüm Numaralı Konut; Onaylı mimari projesine göre, ana gayrimenkulün 3. normal katında, kat bütününde, ortak alanlar hariç toplam 235 m² brüt alanda, 3 oda ve tek hacim ofis bölümlerinden oluşmakta olup kuzey, güney ve batı cephelidir.

5 Bağımsız Bölüm Numaralı Konut; Onaylı mimari projesine göre, ana gayrimenkulün 4. normal katında, kat bütününde, ortak alanlar hariç toplam 235 m² brüt alanda, 3 oda ve tek hacim ofis bölümlerinden oluşmakta olup kuzey, güney ve batı cephelidir.

6 Bağımsız Bölüm Numaralı Konut: Onaylı mimari projesine göre, ana gayrimenkulün 5. normal katında, kat bütününde, ortak alanlar hariç toplam 297 m² brüt alanda, tek hacim ofis bölümlerinden oluşmakta olup kuzey, güney ve batı cephelidir.

Mahallinde yapılan incelemelere göre, ana gayrimenkulün mevcut kullanımına yönelik olarak tadilat geçirdiği tespit edilmiş olup gayrimenkullerin halihazırda projelerindeki bağımsız bölüm kullanımlarından farklı olarak, ayırıcı duvarların kısmen kaldırıldığı, katların tek hacme dönüştürüldüğü ve binanın ortak alanları alınarak, komple şirket ve ofis binası olarak kullanıldığı görülmüştür. Ayrıca 1. bodrum katta, perde duvar iptal edilerek yan bahçenin altında yaklaşık 80 m² büyüme yapıldığı tespit edilmiştir. Binanın giriş, bina holü ve merdiven zeminleri granit plak kaplı, ofis zeminleri kısmen laminat parke kaplı, kısmen de granit plak kaplı, duvarları saten boyalıdır. Yönetici ofislerinin zeminleri kaliteli parke kaplı olup duvarları duvar kâğıdı ile kaplıdır. Islak hacimlerin zemin ve duvarları granit plak kaplıdır. Mutfak bölümünde balon kapaklı lamine dolap grubu ve mermerit tezgâh bulunmaktadır. Binanın kapı ve pencereleri çift camlı alüminyum doğrama olup sıcak su ihtiyacı doğalgazlı merkezi sistemi ile, ısınma ve soğutma ise merkezi fancoil sistemi ile sağlanmaktadır. Binada aydınlatma asma tavan üzeri gömme spot armatürler ile sağlanmaktadır. Genel olarak binanın bakımlı olduğu görülmüştür.

BAĞIMSIZ BÖLÜMLERİN YASAL VE MEVCUT ALANI							
BAĞIMSIZ BÖLÜMLER	Z KAT	1. KAT	2. KAT	3. KAT	4. KAT	5. KAT	TOPLAM
1 NO'LU BAĞIMSIZ BÖLÜM	168	0	0	0	0	0	168 m ²
2 NO'LU BAĞIMSIZ BÖLÜM	0	235	0	0	0	0	235 m ²
3 NO'LU BAĞIMSIZ BÖLÜM	0	0	235	0	0	0	235 m ²
4 NO'LU BAĞIMSIZ BÖLÜM	0	0	0	235	0	0	235 m ²
5 NO'LU BAĞIMSIZ BÖLÜM	0	0	0	0	235	0	235 m ²
6 NO'LU BAĞIMSIZ BÖLÜM	0	0	0	0	0	297	297 m ²
BAĞIMSIZ BÖLÜMLER TOPLAM							1.405 m ²

BİNA YASAL VE MEVCUT ALAN											
BAĞIMSIZ BÖLÜMLER	4. BOD. KAT	3. BOD. KAT	2. BOD. KAT	1. BOD. KAT	ZEMİN KAT	1. KAT	2. KAT	3. KAT	4. KAT	5. KAT	TOPLAM ALAN
YASAL ALAN	700	700	700	700	331	410	410	410	410	406	5.177 m ²
MEVCUT ALAN	700	700	700	780	331	410	410	410	410	406	5.257 m ²

4.7. Yasal Gereklere Yerine Getirilip Getirilmediği ve Mevzuat Uyarınca Alınması Gereken İzin ve Belgelerin Tam ve Eksiksiz Olarak Mevcut Olup Olmadığı Hakkında Görüş

Mahallinde yapılan incelemelere göre, ana gayrimenkulün mevcut kullanımına yönelik olarak tadilat geçirdiği tespit edilmiş olup gayrimenkullerin halihazırda projelerindeki bağımsız bölüm kullanımlarından farklı olarak, ayırıcı duvarların kısmen kaldırıldığı, katların tek hacme dönüştürüldüğü ve binanın ortak alanları alınarak, komple şirket ve ofis binası olarak kullanıldığı görülmüştür. Ayrıca 1. bodrum katta, perde duvar iptal edilerek yan bahçenin altında yaklaşık 80 m² büyüme yapıldığı tespit edilmiştir. Yapılan değişiklikler için alınan bir izin bulunmamaktadır.

4.8. Gayrimenkullerin Konum, Çevre ve Ulaşım Özellikleri

Değerleme konusu gayrimenkuller Erler Mahallesi, 2716. Cadde, No:11/1-2-3-4-5, ETİMESGUT/ANKARA adresinde konumlandırılmıştır. (1BB UAVT: 1545183814, 2BB UAVT: 1808576167, 3BB UAVT: 1936071883, 4BB UAVT: 2347357952, 5BB UAVT: 2871140741)

Taşınmazlara ulaşım için; bölgenin ana ulaşım arterlerinden olan Eskişehir Yolu üzerinde batı istikametinde ilerlerken Bağlıca kavşağından sağa ardından ilk sağa servis yoluna dönülür. Yol üzerinde yaklaşık 190 m ilerlenir ve sola 2716 Caddeye dönülür. Cadde üzerinde yaklaşık 200 m ilerlenir ve sağ kol üzerinde yer alan değerlemeye konu taşınmazın bulunduğu 11 numaralı binaya ulaşılır. Bölgenin alt yapısı tam olup ulaşım imkanları kolaydır. Taşınmazın önünde yer alan Dumlupınar Bulvarından toplu taşıma araçları geçmektedir. Taşınmazların yakınında eğitim tesisleri, dini tesisler, semt pazarı, marketler ve çok sayıda sosyal donatı alanları mevcuttur. Taşınmazın konumlandığı bölge Ankara'nın güneybatısında yer almakta olup, Fatih Sultan Mahallesi sınırında bulunmaktadır.



BÖLÜM 6

DEĞER TANIMLARI VE DEĞERLEME TEKNİKLERİ



5. DEĞER TANIMLARI VE DEĞERLEME TEKNİKLERİ

5.1. Değer Tanımları

Değerleme, bir varlığın Pazar Değeri veya Pazar Değeri dışındaki esaslara göre yapılır. Pazar, fiyat, maliyet ve değer kavramları, tüm değerlemelerin temelinde yer almaktadır. Değerleme açısından eşdeğer bir öneme sahip olan bir diğer unsursa, değerlendirme sonuçlarına nasıl ulaşıldığının anlaşılabilir şekilde ifade edilmesidir.

5.1.1. Fiyat, Maliyet ve Değer

Fiyat, bir mal için istenen, teklif edilen veya ödenen meblağdır. Ödenen fiyat, arz ile talebin kesiştiği noktayı temsil eder. Değer ise satın alınmak üzere pazara sunulan bir mal veya hizmet için alıcı ve satıcının anlaşabilecekleri olası fiyat anlamına gelmektedir.

Üretimle ilişkili bir kavram olan Maliyet, el değiştirme işleminden farklı olarak, bir emtia, mal veya hizmeti yaratmak veya üretmek için gerekli olan tutar şeklinde tanımlanır.

Değer, gerçek değil, mal veya hizmetin belirli bir zaman zarfında satışı veya değiş tokuşu ile ilişkiliyken, maliyet, mal veya hizmetin üretim masrafları için ödenmesi olası bir fiyatın takdiridir. Varlık sahipleri, yatırımcıları, sigortacıları, kıymet takdiri yapanlar, derecelendirme görevlileri, tasfiye memurları veya kayyumları ya da normalin üstünde istekli veya özel alıcıları, rasyonel açıdan eş it ve geçerli sebeplerle aynı varlıklara farklı değerler atfedebilirler.

5.1.2. Pazar Değeri

En temel seviyede, değer, herhangi bir ürün, hizmet veya mal ile ilişkili dört etkenin birbirleriyle olan ilişkisine göre oluşturulur ve sürdürülür. Bu faktörler, fayda, kıtlık, istek ve satın alma gücüdür.

- Pazar Değeri, varlığın uygun bir pazarlamanın ardından birbirinden bağımsız istekli bir alıcıyla istekli bir satıcı arasında herhangi bir zorlama olmaksızın ve tarafların herhangi bir ilişkiden etkilenmeyeceği şartlar altında, bilgili, basiretli ve iyi niyetli bir şekilde hareket ettikleri bir anlaşma çerçevesinde değerlendirme tarihinde el değiştirmesi gereken tahmini tutardır.

- Pazar Değeri, varlığın satış veya satın alma maliyetleri veya herhangi bir verginin mahsubu göz önüne alınmaksızın tahmin edilen değeridir.

- Bir varlığın pazar değeri onun en verimli ve en iyi kullanımını yansıtır. En verimli ve en iyi kullanım, bir varlığın potansiyelinin yasal olarak izin verilen ve finansal olarak karlı olan en yüksek düzeyde kullanımudur. En verimli ve en iyi kullanım, bir varlığın mevcut kullanımının devamı ya da alternatif başka bir kullanım olabilir. Bu, bir pazar katılımcısının varlık için teklif edeceği fiyatı hesaplarken varlık için planladığı kullanıma göre belirlenir.

- Değerlemesi yapılan varlık için mevcut verilere ve pazarla ilişkili koşullara göre en geçerli ve en uygun değerlendirme yönteminin veya yöntemlerinin tespit edilmesi gerekir. Uygun bir şekilde analiz edilmiş ve pazardan elde edilmiş verilere dayanması halinde, kullanılan her bir yaklaşımın veya yöntemin, pazar değeri ile ilgili bir gösterge sağlaması gerekli görülmektedir.

- Pazar değeri bir varlığın, pazardaki diğer alıcıların elde edemediği, belirli bir malik veya alıcı için değer ifade eden niteliklerini yansıtmaz. Böyle avantajlar, bir varlığın fiziksel, coğrafi, ekonomik veya yasal özellikleriyle ilişkili olabilir. Pazar değeri, belirli bir tarihte belirli bir istekli alıcının değil, herhangi bir istekli bir alıcının olduğunu varsaydığından, buna benzer tüm değer unsurlarının göz ardı edilmesini gerektirmektedir. Pazar değerini tahmin etmek için en sık uygulanan yaklaşımlar içinde, Emsal Karşılaştırma Yaklaşımı, indirgenmiş nakit analizini de içeren Gelir İndirgeme Yaklaşımı ve Maliyet Yaklaşımı yer almaktadır.

5.1.3. Tasfiye Değeri ve Zorunlu Satış

Tasfiye değeri, bir varlığın veya bir grup varlığın birer birer satılması sonucunda elde edilen tutardır. Tasfiye değerinin varlıkların satılabilir duruma getirilmesine ve elden çıkarma işlemine ilişkin maliyetler dikkate alınarak belirlenmesi gerekli görülmektedir.

“Zorunlu satış” terimi sıklıkla, bir satıcıyı satışa zorlayan koşullar içinde bulunduğunu ve bunun sonucunda uygun pazarlama süresinin mümkün olmadığını göstermek için kullanılır. Bu koşullarda elde edilebilecek fiyat, satıcı üzerinde nasıl bir baskı uygulandığına ve uygun pazarlama süresinin neden gerçekleştirilemediğine bağlıdır. Bu durum diğer yandan satıcının, geriye kalan süre içinde satışı gerçekleştirememesi halinde katlanacağı sonuçları da yansıtır. Zorunlu satışta, bir satıcının kabul edeceği fiyat, pazar değeri tanımındaki haliyle varsayımsal istekli bir satıcının durumundan ziyade, bu satıcının içinde bulunduğu kendisine özgü koşulları yansıtır. “Zorunlu satış” belirli bir değer esasının değil, el değiştirmenin gerçekleştiği durumun tanımıdır.

5.2. Değerleme Teknikleri

5.2.1. Pazar Yaklaşımı

Bu karşılaştırmalı yaklaşım benzer varlıkların satışını ve piyasa verilerini dikkate alarak karşılaştırmaya dayalı bir işlemle değer takdiri yapar. Genel olarak değerlemesi yapılan varlık, açık piyasada gerçekleştirilen benzer varlıkların satışlarıyla ya da istenen fiyatlar ve verilen teklifler de dikkate alınarak karşılaştırılır. Bu yaklaşım genel olarak;

- Değerleme konusu varlıkların değer esasına uygun olarak güncel piyasada satış işleminin gerçekleşmiş olması,
- Değerleme konusu varlıkların veya buna önemli ölçüde benzerlik taşıyan varlıkların piyasada aktif olarak işlem görmesi ve/veya benzer varlıklar ile ilgili güncel gözlemlenebilir satış veya kiralama vb. işlemlerin olması durumunda uygulanabilir.

5.2.2. Gelir Yaklaşımı

Bu yaklaşımda, değerlemesi yapılan varlıkların oluşturduğu işletmeye ait gelir ve harcama verileri dikkate alınarak indirgeme yöntemi ile değer tahmini yapılır. İndirgeme, gelir tutarını değer tahminine çeviren gelir (genellikle net gelir) ve değer ile ilişkilidir. Bu işlemde, Hasıla veya İskonto Oranı ya da her ikisi de dikkate alınır. İkame prensibinde ise belli bir risk seviyesinde en yüksek yatırım getirisini sağlayan gelir akışı ile değere ulaşılabileceği kabul edilir. Ancak, bazı nakit akışları maddi olmayan varlıklara atfedilebilir ve bunları tesis ve ekipmanın nakit akışına katkısından ayırmak zor olabilir. Genelde tesis ve ekipmanın ayrı ayrı kalemleri için gelir yaklaşımı kullanımı pratik bir uygulama değildir.

5.2.3. Maliyet Yaklaşımı

Maliyet yaklaşımında, mülkün satın alınması yerine, mülkün aynısının veya aynı yararı sağlayacak başka bir mülkün inşa edebileceği olasılığı dikkate alınır. Uygulamada, tahmin edilen değer, yenisinin maliyetinin değerlendirilmesi yapılan mülk için ödenebilecek olası fiyatı aşırı ölçüde aştığı durumlarda eski ve daha az fonksiyonel mülkler için amortismanı da içerir.

Maliyet yaklaşımı, tesis ve ekipman değerlemesinde, özellikle de teknik uzmanlık gerektiren veya özel kullanıma yönelik olarak kurulmuş veya üretilmiş varlıklar için yaygın olarak kullanılmaktadır. Değerlemeye konu varlıkların bir pazar katılımcısına göre yeniden üretim veya ikame maliyetinin düşük olanının dikkate alınarak tahmin edilmesi ilk adımını oluşturur.

İkame maliyeti, eşdeğer kullanıma sahip alternatif bir varlığı elde etmenin maliyeti olup, bu ya aynı işlevselliği sağlayan modern bir eşdeğeri ya da değerlendirme konusu varlığın aynısını yeniden üretmenin maliyeti olabilir. Bir varlığın satın alınmasında veya yapımında işletme tarafından katlanılan maliyetlerin varlığın ikame maliyeti olarak kullanılması durumunda Pazar fiyatlarındaki değişiklikler, enflasyon/deflasyon veya diğer etkenler nedeniyle son dönemde katlanılmamışsa değerlendirme tarihi itibarıyla enflasyona göre düzeltilmeleri/bir eşdeğere endekslenmeleri gerekmektedir.

Uygulamada, tahmin edilen değer, ekonomik, fiziksel ve teknolojik tüm yıpranma paylarını dikkate alarak düzeltmeye tabi tutulur.

Sonuç olarak;

Tüm Pazar Değeri ölçüm yöntemleri, teknikleri ve prosedürleri, piyasadan elde edilen kriterler esas alınıp, doğru bir şekilde uygulanması ile ortak bir Pazar Değeri tanımını oluştururlar.

- Pazar karşılaştırmaları, pazardaki gözlemlerden kaynaklanmalıdır.
- İndirgenmiş nakit analizini de içeren gelir yaklaşımı piyasanın tespit ettiği nakit akışlarını ve piyasadan elde edilen geri dönüş oranlarını esas almalıdır.

Varlığın, normalde piyasada hangi şekilde işlem göreceği, Pazar Değerinin tahmini için hangi yaklaşım veya prosedürlerin kullanılabileceğini belirler. Piyasa bilgilerine dayandığında bu yaklaşımların her biri, karşılaştırmalı bir yaklaşımdır. Her bir değerlendirme durumunda, bir veya daha fazla sayıda yöntem genellikle piyasadaki faaliyetleri en iyi temsil eden yöntemdir.

Değerleme Uzmanı, Pazar Değerinin tespiti için tüm yöntemleri dikkate alarak hangi yöntem ya da yöntemlerin uygun olduğunu tespit edecektir.

BÖLÜM 6

DEĞERLEMEDE KULLANILAN TEKNİKLERİN ANALİZİ VE SWOT ANALİZİ



6. DEĞERLEMEDE KULLANILAN TEKNİKLERİN ANALİZİ VE SWOT ANALİZİ

6.1. En Etkin ve En Verimli Kullanım Analizi

Bir varlığın en etkin ve en verimli kullanımı fiziki ve finansal olarak gerçekleştirilebilir olan, yasalarca izin verilen ve o varlığın en yüksek değerine ulaştıran en olası kullanımudur.

Konu taşınmazlar için yapılan analizler sonucunda, bulunduğu bölge, çevresel etkiler, mevcut imar planı göz önüne alınarak en etkin ve verimli kullanımı "ticari bina" olarak belirlenmiş olup, tarafımızca farklı bir araştırma/geliştirme yapılmamıştır.

6.2. Değerlemede Kullanılan Yöntemler ve Nedenleri

Raporda; gayrimenkul değerlerinin tespiti "Pazar Yaklaşımı" ve "Maliyet Yaklaşımı" yöntemleri kullanılmıştır. Kullanılan yöntemlere ilişkin detaylar alt başlıklarda tanımlanmıştır.

6.2.1. Pazar Yaklaşımı Yöntemi

Bu karşılaştırmalı yaklaşım benzer veya ikame mülklerin satışını ve ilgili piyasa verilerini dikkate alır ve karşılaştırmaya dayalı bir işlemle değer takdiri yapar. "Pazar Yaklaşımı" ile benzer ticari (ofis, plaza, ticari bina) mülkiyet yapısına sahip satışa konu taşınmazlar araştırılmıştır.

No	Açıklama	Arsa Alanı (m ²)	Kapalı Alan (m ²)	Satış/Kira Değeri (TL)	Birim Değer (TL/m ²)	Pazarlık Payı Düşülmüş Değer (TL)	Pazarlık Payı Düşülmüş Birim Değer (TL/m ²)
1	Değerleme konusu taşınmaz ile aynı bölgede, Eskişehir yolu üzerinde, toplam 210 m ² alana sahip 3 adet natamam bağımsız bölümün pazarlıklı satış bedeli 2.500.000 TL'dir.	-	210	2.500.000	11.905	2.450.000	11.667
2	Değerleme konusu taşınmaza yakın bölgede, 225 m ² alanlı ofis olarak kullanılan taşınmaz 2.250.000 TL pazarlıksız fiyatla satışta.	-	225	2.250.000	10.000	2.200.000	9.778
3	Değerleme konusu taşınmaz ile aynı bölgede Eskişehir yolundan içeride olan plazanın 3. normal katında konumlu, yaklaşık 60 m ² kullanım alanında olan natamam ofis 3.650,-TL/Ay bedel ile kiralanmaktadır. Emsal taşınmaz benzer şerefiyeye sahiptir. (3.650 TL/Ay x 180 Ay: 657.000 TL ise m ² birim fiyatı: 13.140 TL/m ² dir.)	-	60	657.000	10.950	625.000	10.416
4	Değerleme konusu taşınmaz ile aynı bölgede Eskişehir yolundan içeride olan plazanın 3. normal katında konumlu, yaklaşık 210 m ² kullanım alanında olduğu beyan edilen ancak 180 m ² kullanım alanında olduğu düşünülen natamam ofis 10.000,-TL/Ay bedel ile kiralanmaktadır. Emsal taşınmaz benzer şerefiyeye sahiptir. (10.000 TL/Ay x 180 Ay: 1.800.000 TL ise m ² birim fiyatı: 10.000 TL/m ² dir.)	-	180	1.800.000	10.000	1.750.000	9.722
5	Değerleme konusu taşınmaz ile aynı bölgede Eskişehir yolundan içeride olan plazanın 4. normal katında	-	200	1.950.000	9.750	1.900.000	9.500

konumlu, ortak alanlarla beraber yaklaşık 250 m² kullanım alanında olduğu beyan edilen ancak 200 m² kullanım alanında olduğu düşünülen natamam ofis 1.950.000,-TL bedel ile pazarlanmaktadır. Emsal taşınmaz benzer şerefiyeye sahiptir.

(OFİS) KARŞILAŞTIRMA TABLOSU –TL

	1	2	3	4	5
Pazarlık Payı Düşülmüş Birim Değeri (TL/m ²)	11.667	9.778	10.417	9.722	9.500
Konum Şerefiyesi (%)	-10%	15%	0%	0%	0%
Bina Bakım Durumu(%)	0%	5%	0%	0%	0%
Yükseklik Şerefiyesi (%)	0%	0%	0%	0%	0%
Büyüklik Şerefiyesi(%)	0%	0%	-5%	0%	0%
Teslim Şerefiyesi (%)	10%	0%	15%	15%	20%
Şerefiyelendirilmiş Birim Değer (TL/m ²)	11.667	11.733	11.458	11.181	11.400
Şerefiyelendirilmiş Birim Değer Takdiri (TL/m²)					11.500

Satışa Konu Taşınmazlara İlişkin Harita


Sonuç; Bölge, gelir düzeyi ve sosyal yapısına göre orta üst gelir grubuna uygun olması, ilçe ve şehir merkezine uzak olmasına rağmen, nezih bir bölgede olması ve ulaşım sorunu bulunmamasından dolayı talep görmektedir. Yakın çevrede bulunan plazalar içerisinde yer alan ofislerin m² birim fiyatları bölgenin ticari özelliği ve bölgeyi tercih eden yatırımcı veya kullanıcı grubun gelir durumu ile doğru orantılı olarak değişmektedir. Ekspertize konu taşınmazların olumlu ve olumsuz özellikleri ve yapılan araştırmalarda değerlemeye alınan emsallerin, değerlendirme konusu olan gayrimenkul ile olan yapısal ve konum farklılıkları göz önünde bulundurulmuştur. Yukarıda belirtilen emsallere bakıldığında değerlendirme konusu gayrimenkul ile aynı bölgede benzer konumda yer alan binalarda bulunan natamam ofislerin birim m² değerlerinin kat, konum, kullanım alanı ve cephe özelliğine göre, 9.000 - 12.000 TL/m² aralığında, olduğu gözlemlenmiştir.

Satışa konu emsallerden 1 no.lu emsal değerlendirme konusu taşınmazdan ana yola cephesi olduğundan konum bakımından yüksek şerefiyeye, natamam durumda olduğundan dolayı teslim durumu bakımından daha kötü olduğundan düşük şerefiyeye sahiptir. Satışa konu 2 no.lu emsal konum bakımından daha kötü olduğundan düşük şerefiyeye sahiptir. Satışa konu emsallerden 5 no.lu emsal teslim durumu bakımından değerlendirme konusu

taşınmazdan daha kötü olduğundan düşük şerefiyeye sahiptir. Değerleme konusu taşınmazın olduğu bölgede satışa konu ofis stokunun az olması nedeni ile kiralamaya konu ofisler araştırılmıştır. Yapılan araştırmalar neticesinde kira değerleri bölgede geçerli olan amorti etme süreleri baz alınarak yaklaşık satış değerleri hesaplanmıştır. Bu bağlamda 3 ve 4 no.lu emsaller **55-60TL/m²** aralığında kira değerlerine sahip olup 15 yıllık amorti süresi ile **10.000-10.950TL/m²**- aralıkta satış değerlerine sahip olabilecekleri tespit edilmiştir.

Değerlemeye konu olan taşınmaz, emsaller ile karşılaştırılmış, pazarlık payı, kat ve cephe özelliklerine göre gerekli düzeltmeler yapılarak piyasa değeri oluşturulmuştur. Nihai değer takdiri 5 no.lu bağımsız bölüm için 10.800TL/m² olarak takdir edilmiştir. Diğer bağımsız bölümlerin birim satış fiyatları bağımsız bölümler arasında yükseklik ve büyüklük bakımından şerefiye faktörü uygulanarak 1 no.lu bağımsız bölüm için 10.000TL/m², 2 no.lu bağımsız bölüm için 11.050 TL/m², 3 no.lu bağımsız bölüm için 11.100 TL/m², 4 no.lu bağımsız bölüm için 11.250TL/m² 5 ve 6 no.lu bağımsız bölüm için 11.500 TL/m² olarak takdir edilmiştir.

1 BB Numaralı Ofis	Yasal Değer
Taşınmazın Alanı (m ²)	168
Yaklaşık m ² Birim Satış Değeri (TL/m ²)	10.000
Taşınmazın Satış Değeri (TL)	1.680.000
Taşınmazın Yaklaşık Değeri (TL)	1.680.000

2 BB Numaralı Ofis	Yasal Değer
Taşınmazın Alanı (m ²)	235
Yaklaşık m ² Birim Satış Değeri (TL/m ²)	11.050
Taşınmazın Satış Değeri (TL)	2.596.750
Taşınmazın Yaklaşık Değeri (TL)	2.600.000

3 BB Numaralı Ofis	Yasal Değer
Taşınmazın Alanı (m ²)	235
Yaklaşık m ² Birim Satış Değeri (TL/m ²)	11.100
Taşınmazın Satış Değeri (TL)	2.608.500
Taşınmazın Yaklaşık Değeri (TL)	2.610.000

4 BB Numaralı Ofis	Yasal Değer
Taşınmazın Alanı (m ²)	235
Yaklaşık m ² Birim Satış Değeri (TL/m ²)	11.250
Taşınmazın Satış Değeri (TL)	2.643.750
Taşınmazın Yaklaşık Değeri (TL)	2.645.000

5 BB Numaralı Ofis	Yasal Değer
Taşınmazın Alanı (m ²)	235
Yaklaşık m ² Birim Satış Değeri (TL/m ²)	11.500
Taşınmazın Satış Değeri (TL)	2.702.500
Taşınmazın Yaklaşık Değeri (TL)	2.705.000

6 BB Numaralı Ofis	Yasal Değer
Taşınmazın Alanı (m ²)	297
Yaklaşık m ² Birim Satış Değeri (TL/m ²)	11.500
Taşınmazın Satış Değeri (TL)	3.415.500
Taşınmazın Yaklaşık Değeri (TL)	3.415.000

Genel Toplam	15.655.000
--------------	------------

Değerleme konusu taşınmazların "Pazar Yaklaşımı" yöntemi ile toplam yasal değeri **15.655.000 TL** olarak takdir edilmiştir.

Maliyet yaklaşımı yöntemi için değerlendirme konusu taşınmazların bulunduğu ana taşınmaz ile benzer niteliklerde satışa konu emsal arsalar bulunmuş ve aşağıdaki tabloda özetlenmişlerdir.

No	Açıklama	Arsa Alanı (m ²)	Kapalı Alan (m ²)	Satış/Kira Değeri (TL)	Birim Değer (TL/m ²)	Pazarlık Payı Düşülmüş Değer (TL)	Pazarlık Payı Düşülmüş Birim Değer (TL/m ²)
1	Değerleme konusu taşınmaz ile aynı bölgede ve daha kötü konumda yer alan E:0,40 yapılaşma koşullarında olan konut imarlı 1.917 m ² arsa 4.000.000,00 TL bedel ile pazarlanmaktadır. Emlak Bürosu: 0312 234 15 35	-	1.917	4.000.000	2.086	3.950.000	2.060
2	Değerleme konusu taşınmazla aynı bölgede faaliyet gösteren emlak bürosu yetkilisi ile yapılan görüşmede, bölgede Eskişehir yolundan içeride yer alan ticari taşınmazların arsa m ² birim fiyatının 3.000-4.000,- TL/m ² aralığında olabileceği bilgisi alınmıştır. Emlak Bürosu: 0312 243 00 03	1	-	3.000	3.000	3.000	3.000
3	Değerleme konusu taşınmazla aynı bölgede faaliyet gösteren emlak bürosu yetkilisi ile yapılan görüşmede, taşınmazın Eskişehir Yolundan iç kısımda yer alan yolda konumlu olması dikkate alındığında arsa m ² birim fiyatının 3.500 4.000,- TL/m ² aralığında olabileceği bilgisi alınmıştır. Emlak Bürosu: 0312 240 40 93	1	-	3.500	3.500	3.500	3.500

ARSA KARŞILAŞTIRMA TABLOSU –TL

	1	2	3
Pazarlık Payı Düşülmüş Birim Değeri (TL/m ²)	2.060	3.000	3.500
Konum Şerefiyesi (%)	25%	10%	0%
İmar Lejanti Durumu(%)	10%	0%	0%
İmar Durumu Şerefiyesi(%)	10%	0%	0%
Büyükölçü Şerefiyesi(%)	0%	0%	0%
Şerefiyelendirilmiş Birim Değer (TL/m ²)	2.987	3.300	3.500
Şerefiyelendirilmiş Birim Değer Takdiri (TL/m²)		3.300	

Sonuç; Değerleme konusu taşınmazların bulunduğu ana taşınmaz 9 katlı betonarme ofis, işyeri ve arsası vasıflı olup 1276 m² alana sahiptir. Değerleme konusu ana taşınmaz ile aynı bölgede bulunan ve benzer nitelikli arsaların birim satış fiyatı araştırılmış ve emlak yetkilileri ile yapılan görüşmeler sonucunda arsa değeri Pazar yaklaşımı ile elde edilmiştir. 1 no.lu emsal değerlendirme konusu taşınmaz ile aynı bölgede daha düşük bir yapılaşma oranına sahip ve konut imarlı olduğundan daha düşük şerefiyeye sahiptir. 2 ve 3.nolu birim fiyatlar ise değerlendirme konusu taşınmaz ile aynı bölgede faaliyet gösteren emlak komisyoncularının görüşleridir. Alınan görüşlere göre benzer niteliklerde ve aynı bölgede bulunan arsaların birim satış fiyatı 3.000-4.000 TL/m² aralığında değişmektedir. Yapılan araştırmalar ve emlak komisyoncularından edinilen bilgiler ışığında arsa birim satış fiyatı **3.300 TL/m²** olarak takdir edilmiştir.

Değerleme konusu taşınmazların üzerinde bulunduğu ana taşınmazın “Pazar Yaklaşımı” yöntemi ile toplam yasal değeri **4.210.800 TL** olarak takdir edilmiştir.

6.2.2. Maliyet Yaklaşımı

Bu mukayeseli yaklaşım varlığın ulaşılabilen (yeni ikame-yeniden üretim) maliyet değerleri dikkate alınmaktadır. Bu değer üzerinden fiziki yıpranmadan, fonksiyonel ve ekonomik açıdan demode olmasından dolayı oluşan değer kayıpları (amortismanlar) tahmin edilerek geriye kalan değeri rayiç değer olarak takdir edilmektedir.

Mahallinde yapılan incelemelere göre; değerlemeye konu 1, 2, 4, 5 ve 6 bağımsız bölüm numaralı gayrimenkuller bağımsız bölüm niteliğini kaybederek, bina ortak kullanım alanları aracılığıyla birleştirilmiş olup bina bütünü; şirket binası ve ofis olarak kullanılmaktadır. Gayrimenkulün kat irtifakının terkin edilmemiş olmasına rağmen bağımsız bölümlerin ayrı kullanıma dönüştürülme olanağının güç olması nedeniyle değerlendirme aşamasında bina bir bütün olarak dikkate alınmış olup değer belirlenirken, maliyet yöntemi de kullanılmıştır.

Maliyet Yöntemi - Bina Bazında						
Açıklama	SINIF	BİRİM	AMORTİSMAN	NET FİYAT	TUTAR	
1- ARSA	1.276,00	m ²	3.300,00	3300,00	4.210.800 TL	
2- BİNA	4/B 5.177,00	m ²	2.300,00	10,00 2070,00	10.716.390 TL	
YASAL DURUM TOPLAMI	14.927.190 TL		YUVARLATILMIŞ DEĞER		14.930.000 TL	
Açıklama	SINIF	BİRİM	AMORTİSMAN	NET FİYAT	TUTAR	
1- ARSA	1.276,00	m ²	3.300,00	3300,00	4.210.800 TL	
2- BİNA	4/B 5.257,00	m ²	2.300,00	10,00 2070,00	10.881.990 TL	
MEVCUT DURUM TOPLAMI	15.092.790 TL		YUVARLATILMIŞ DEĞER		15.090.000 TL	

Değerleme konusu taşınmazların “Maliyet Yaklaşımı” yöntemi ile toplam yasal değeri **14.930.000 TL** olarak takdir edilmiştir.

6.2.3. Gelir Yaklaşımı

Bu karşılaştırmalı yaklaşım değerlemesi yapılan varlığa ait gelir ve harcama verilerini dikkate alır ve indirgeme yöntemi ile değer tahmini yapar. İndirgeme, gelir tutarını değer tahminine çeviren gelir (genellikle net gelir rakamı) ve tanımlanan değer tipi ile ilişkilidir. Bu işlem, *Hasıla* veya *İskonto Oranı* ya da her ikisini de dikkate alır. Genel olarak ikame prensibi, belli bir risk seviyesinde en yüksek yatırım getirisini sağlayan gelir akışının bizi en olası değer rakamına götüreceğini söyler. Bu yaklaşım, Direkt Kapitalizasyon Analizi Yöntemi ve Nakit Akımları Analizi Yöntemi olmak üzere 2 temel metodolojiyi destekler.

➤ Direkt Kapitalizasyon Analizi

Bu yöntemde pazarda yer alan benzer niteliklerdeki santrallerin ulaşılan gelirleri ve pazar değerleri ilişkilendirilerek kapitalizasyon oranı tespit edilir. Yapılan araştırmada santrale benzer nitelikte kiralanan emsal olmaması sebebiyle rapor kapsamında söz konusu analize göre değer takdir edilmemiştir.

➤ Nakit Akımları Analizi

Nakit Akımları Analizi santralin değerinin gelecek yıllarda sağlayacağı nakit akımlarının bugünkü Gelir değerlerinin toplamına eşit olacağı varsayımı ile hazırlanan uzun dönemli nakit akışı tabloları ile hazırlanmıştır. Tabloların hazırlanması aşamasında müşteriden temin edilen mali veriler analiz edilerek varsayımlar yapılmıştır. Ayrıca piyasadaki güncel veriler temin edilerek yapılan varsayımlar kontrol edilmiştir. Raporunda bu yöntem kullanılmamıştır.

6.3. Değerlendirme ve Değer Tahmini

Bölgedeki emlak komisyoncuları ile yapılan görüşmelerden elde edilen satılık ofis ve arsa emsalleri incelenmiş, pazarlıklı birim fiyat değerleri hesaplanmıştır. Yapılan görüşmeler ve araştırmalar neticesinde değerlendirme konusu taşınmazın imar durumu, konumu, merkezi konumda yer alması, görünürlüğü, reklam kabiliyeti, ruhsat durumu, sınırlı alıcı kitlesine hitap etmesi, malzeme kalitesi mevcut piyasa koşulları vb. değere etki edecek olumlu olumsuz tüm faktörler göz önüne alınarak değer takdir edilmiştir.

1 BB Numaralı Ofis		Yasal Değer
Taşınmazın Alanı (m ²)		168
Taşınmazın Yaklaşık Değeri (TL)		1.680.000
2 BB Numaralı Ofis		Yasal Değer
Taşınmazın Alanı (m ²)		235
Taşınmazın Yaklaşık Değeri (TL)		2.600.000
3 BB Numaralı Ofis		Yasal Değer
Taşınmazın Alanı (m ²)		235
Taşınmazın Yaklaşık Değeri (TL)		2.610.000
4 BB Numaralı Ofis		Yasal Değer
Taşınmazın Alanı (m ²)		235
Taşınmazın Yaklaşık Değeri (TL)		2.645.000
5 BB Numaralı Ofis		Yasal Değer
Taşınmazın Alanı (m ²)		235
Taşınmazın Yaklaşık Değeri (TL)		2.705.000
6 BB Numaralı Ofis		Yasal Değer
Taşınmazın Alanı (m ²)		297
Taşınmazın Yaklaşık Değeri (TL)		3.415.000
Genel Toplam		15.655.000

Maliyet Yöntemi - Bina Bazında					
Açıklama	SINIF	BİRİM	AMORTİSMAN	NET FİYAT	TUTAR
1- ARSA	1.276,00	m ²	3300,00	3300,00	4.210.800 TL
2- BİNA	4/B	m ²	2300,00	10,00	10.716.390 TL
YASAL DURUM TOPLAMI	14.927.190 TL		YUVARLATILMIŞ DEĞER		14.930.000 TL
Açıklama	SINIF	BİRİM	AMORTİSMAN	NET FİYAT	TUTAR
1- ARSA	1.276,00	m ²	3300,00	3300,00	4.210.800 TL
2- BİNA	4/B	m ²	2300,00	10,00	10.881.990 TL
MEVCUT DURUM TOPLAMI	15.092.790 TL		YUVARLATILMIŞ DEĞER		15.090.000 TL

6.4. SWOT Analizi

GÜÇLÜ YÖNLER		ZAYIF YÖNLER	
+ Gayrimenkullerin bakımlı olması		- Bölgede otopark sorunu olması	
+ Gayrimenkullerin kullanım alanının yeterli olması		- Gayrimenkullerde proje harici tadilat olması	
+ Bölgenin nezih ve gelişen bir lokasyon olması		- Bölgenin ilçe ve şehir merkezine uzak olması	
FIRSATLAR		TEHDİTLER	
+ Eskişehir yoluna yakın olmasından dolayı bölgeye olan ilginin her daim artabilir olması		- Ülkemizde ve tüm dünyada yaşanan Covid-19 salgını sebebiyle tüm dünya genelinde yaşanan ekonomik daralmanın gayrimenkul ve inşaat sektörüne olumsuz etkisinin devam edebilecek olması	

BÖLÜM 7

SONUÇ



7. SONUÇ

7.1. Analiz Sonuçlarının Uyumlaştırılması

Değerleme yapılan taşınmazların kullanım alanının yeterli, ticari bina kullanımına uygun, buldukları binanın cam giydirme ve özellikli olması, Eskişehir yoluna yakın olması nedeniyle ticari faaliyetin yüksek bir bölgede yer almaktadır. Taşınmazlarda proje harici tadilatlar olması, bölgenin eğimli arazi yapısı olumsuz etkilerdendir. Bölgede yapılan araştırmalarda, Eskişehir Yolu cepheli emsaller için çok yüksek rakamlar istenmekte olup satışta pazarlık payının yüksek olduğu kanaatine varılmıştır. Yapılan araştırmalarda, mevcut piyasa koşullarında gayrimenkul satışlarının hemen yapılmadığı ve satış süresinin uzun olduğu yapılan görüşmelerde beyan edilmiştir. Bu nedenle değer belirlenirken bu kriterler dikkate alınmış ve taşınmazlar ile aynı bölgede ve yakın konumda yer alan satılık-satılmış emsaller ve taşınmazların özellikleri de (kat, konum, iç özellikler) dikkate alınarak taşınmazların değeri hesaplanmıştır.

7.2. Asgari Hususlardan Yer Verilmeyenlerin Neden Yer Almadıklarının Gerekçeleri

24.06.2021 tarih A098 numaralı sözleşmenin "5.2 Müşterinin Yükümlülükleri" maddesi gereğince son 3 yıllık aktif/pasif kayıt belgelerini içeren takyidat belgesi ve son 3 yıllık imar durumu ve varsa değişiklik durumunu içeren imar durumu yazısının temini müşteri yükümlülüğünde olup müşteri tarafından temin edilemediğinden raporda yer verilememiştir.

7.3. Sorumlu Değerleme Uzmanın Sonuç Cümlesi

Rapor içeriğinde özellikleri belirtilen varlıklar için mahallinde yapılan incelemeler, fiziksel özellikler, piyasa araştırmaları ve günümüz ekonomik koşulları itibariyle raporda belirtilen tüm hususlara katılmakla beraber kullanılan verilerin ve yöntemlerin güvenilir, adil, uygun ve makul olduğunu beyan ediyorum.

7.4. Nihai Değer Takdiri

Değerleme raporunda "Pazar Yaklaşımı" ve "Maliyet Yaklaşımı" yöntemi kullanılmış olup bağımsız bölüm bazında maliyet kalemi belirlemenin yanıltıcı olacağı kanaatine varılarak "Pazar Yaklaşımı" yöntemi ile değer takdiri yapılmıştır.

49215 Ada 9 Parsel 1-2-3-4-5-6 No.lu Bağımsız Bölümlerin Toplam Pazar Değeri

Rapor Tarihi:	06.08.2021		
Kur Bilgisi (Alış):	06.08.2021 TCMB verilerine göre 1 Euro= 10,1331 TL, 1 USD= 8,5773 TL'dir.		
ÖZET TABLO		TL	USD
Yasal Durum Pazar Değeri (KDV Hariç)		15.655.000	1.825.166
Mevcut Durum Pazar Değeri (KDV Dahil)		15.655.000	1.825.166

KDV Uygulaması ile İlgili Karar

"2002/4480 Sayılı Bakanlar Kurulu Kararı ile KDV oranı şirketlerin KDV'li mülk satışı konusuna girmektedir. Bu hesaplamaların rutin KDV Uygulaması olacağı ve KDV oranının %18 olacağı varsayılmıştır. Taşınmazların toplam yasal durum değeri KDV dahil **18.472.900 TL (2.153.696USD)** olarak hesap ve takdir edilmiştir.

Değerleme Uzmanı

Değerleme Uzmanı

Sorumlu Değerleme
Uzmanı

Sorumlu Değerleme
Uzmanı

Eda GÜNEŞ

Şehir Plancısı

Lisans No:915264

Şefik Ercan KESKİNER

Jeofizik Mühendisi

Lisans No:408115

Mustafa L. MAZMANCI

Harita Mühendisi

Lisans No: 401823

Ahmet KARABIYIK

Harita Mühendisi

Lisans No: 400577

BÖLÜM 8




RAPOR EKLERİ







8. RAPOR EKLERİ


8.1. Fotoğraflar



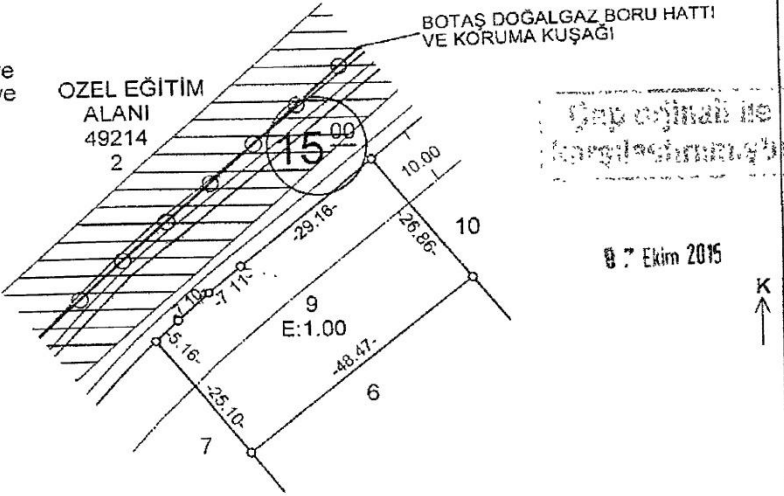



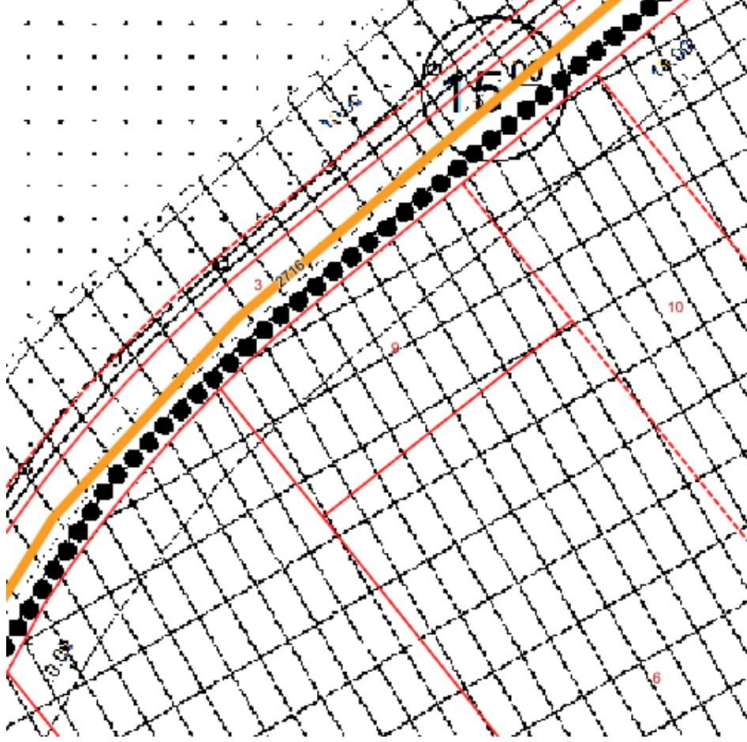






8.2. İmar Durum Belgesi

PLAN NO : 85091/4 EVRAK NO : 528		T.C. ETİMESGUT BELEDİYESİ PLAN VE PROJE MÜDÜRLÜĞÜ		PAFTA NO : 14b - 1b ÇAP NO : 066/A
İMAR		TOPLAM Alan M²	DÜŞÜNCELER	
ADA No	PARSEL No			
49215	9	-1276-		
				KARAR NOTU ALINCA KALAN İMAR HAKKI KURUCUNUN ZARFIYLA ÇAPININ SİLİLMESİ İZİNLENİR
İMAR DURUMU				
YOLA MESAFESİ	KROKİDE	İNŞAAT TARZI	KROKİDE	
İNŞAAT CEPHESİ (EN ÇOK)	KROKİDE	KAT ADEDİ (BODRUM HARIÇ)	SERBEST	
İNŞAAT DERİNLİĞİ	KROKİDE	SAÇAK SEVİYESİ	* Mania Planı uyarınca, Mania Yükseklik kotu=935.98 m'dir.	
* MİT Özel Güvenlik Bölgesi içerisinde kalmaktadır.				
Parsel Ölçülen No. 54 -- 06/02/2015 Tarihli				528 -- 09.02.2015
Aplikasyon zaptından alınmıştır.		KENTSEL SERVİS ALANI		3741 -- 07/10/2015
20.02.2015				
EKİ:PLAN NOTLARI				
*Ankara Büyükşehir Belediye Meclisinin 15/08/2014 gün ve 1452 sayılı kararına göre düzenlenmiştir				
				
HAZIRLAYAN	KONTROL EDEN	PLANLAMA SERVİSİ SORUMLUSU	PLAN VE PROJE MÜD.	
20.02.2015 Gülşah GÜZEN İng. Teknikeri	FIGEN AYDIN Mühendis	Sahit Çankaya Şehir Planlama	Ali Kemal	
<p>A - Ankara Büyükşehir Belediyesi İmar Yönetmeliğinin, maddede 81.1 fıkrası ve g bendine göre, İmar Durumunu gösteren çap en fazla 1 sene için geçerlidir. Bu süre içinde imar planı değişmiş ise imar durumunu gösteren çap hükümsüzdür. B - Aplikasyonsuz çapla proje işlenmiş olabilir. C - Projeler İmar Talimatnamesine uygun olarak tanzim edilecektir.</p>				

 ETİMESGUT BELEDİYESİ		T.C. ETİMESGUT BELEDİYESİ Plan ve Proje Müdürlüğü						
İsim	Tarih 9.8.2021							
Adres	Sıra							
İlgi	Bu belge bilgilendirme amaçlıdır.Hiçbir resmi işlem için kullanılamaz							
								
Yürürlükteki İmar Planı		Bina Yüksekliği	0	KAKS	0			
Adı	ERLER-1(ERLER MAHALLESİ T.P.2813 PARSEL VE ÇEVRESİ PLAN DEĞİŞİKLİK)			Kat Adedi	0	TAKS	0	
				Bina Derinliği	0	İfraz Şartı	Cephe	0
Tasdik Tarihi	1:1000			Ön Bahçe Mesafesi	0		Alanı	0
Ölçek				ERLER MAH.			Yan Bahçe Mesafesi	0
Mahallesi	2716						Arka Bahçe Mesafesi	0
Cadde/Sokak				Pafta			Kot Alınacak Nokta	---
Kadastro	Ada	Parsel	Alan				Nizam Durumu	---
	64KM3b	49215	9	1276	İnşaat Şekli	---	Topl.İnşaat Alanı	
Onay Bilgisi	İlçe Belediyesi'nin 9.11.2005 00:00:00 gün ve 525 sayılı kararı ile onaylanmıştır. Büyükşehir Belediyesi'nin .././.... gün ve ... sayılı kararı ile onaylanmıştır							
Açıklama								

85091/4 NOLU PLAN NOTLARI (ERLER 1)

1-YOLLAR, YEŞİL ALANLAR KAMU ELİNE GEÇMEDEN İNŞAAT UYGULAMASI YAPILAMAZ. TEKNİK ALT YAPİTESİSLERİ GERÇEKLEŞMEDEN YAPIKULLANMA İZİNİ VERİLEMEZ.

2-1/1000 ÖLÇEKLİ PARSELASYON PLANI TEK ETAP HALİNDE YAPILACAKTIR.

3-KENTSEL SERVİS ALANLARINDA, ÖZEL VE KAMU KURUM VE KURULUŞLARI, TİCARET VE İŞ MERKEZLERİ, TURİZM TESİSLERİ, EĞİTİM VE SAĞLIK TESİSLERİ, SOSYAL VE KÜLTÜREL TESİSLER, EĞLENCE VE DİNLENME TESİSLERİ İLE RESMİ GAZETENİN 26.05.1991 GÜN VE 20882 NOLU SAYISINDA YAYINLANAN BAKANLAR KURULUNUN 12.05.1991 GÜN VE 1/1551 SAYILI ‘‘ÇEVRE KİRLİLİĞİNE YOL AÇAN İŞLETMELERİN FAALİYET KOLLARI İTİBARIYLA GRUPLANDIRILMASI HAKKINDA KARARI’’NDA BELİRTİLEN GRUPLARDAN 3, 4 VE 5. GRUPLARDA YER ALAN DUMANSIZ, KOKUSUZ, ATIK VE ARTIK BIRAKMAYAN VE ÇEVRE SAĞLIĞI YÖNÜNDEN TEHLİKE YARATMAYAN İMALATHANELER, MAMUL VEYA İŞLENMİŞ MALZEMEDEN EŞYA ÜRETENLER, MONTAJ, TAMİR, PAKETLEME VE AMBALAJLAMA YAPANLAR, PATLAYICI, PARLAYICI VE YANICI MADDELER İÇERMİYEN TESİSLER İLEYÜKSEK TEKNOLOJİYE DAYALI FAALİYETTE BULUNAN İŞLETMELER YER ALABİLECEKTİR.

3.1-PLANDA BELİRTİLEN YAPI YAKLAŞMA MESAFELERİNİN DIŞINDA, ADALARIN PARSELLENMESİ HALİNDE YAN VE ARKA BAHÇE MESAFELERİ EN AZ 5 M. BIRAKILACAKTIR.

3.2-MİNİMUM PARSEL BÜYÜKLÜĞÜ 1000 M², MİNİMUM PARSEL CEPHESİ 20 METRE OLACAK ŞEKİLDE İFRAZ YAPILABİLİR. BU ALANLARDA RUHSATLI OLARAK İNŞAATA BAŞLAYAN İMAR PARSELLERİNİN MÜKTESEP HAKLARI SAKLI TUTULMAK SURETİYLE E= 1.00 VE HMAX= SERBESTTİR.

4-ÖZEL EĞİTİM TESİS ALANINDA E= 0.50, HMAKS= 12.50 M. (4 KAT)’TİR.

5-AKARYAKIT VE LPG SERVİS İSTASYONUNDA YAPILANMA

KOŞULLARI, E=0.30, HMAKS= 10.50 METRE OLACAKTIR. BU ALNDA İFRAZ YAPILAMAZ.

5.1-BU ALANDA MARKET DIŞINDA TANK, KANOPI VE SATIŞ POMPALARI YAPI YAKLAŞMANIN DIŞINDA PARSEL SINIRLARI İÇERİSİNDE KENDİ YÖNETMELİĞİNE UYMAK ŞARTIYLA YAPILABİLİR.

6-SOSYAL-KÜLTÜREL TESİS ALANI (SKTA) KULLANIMINDAKİ ALANLARDA YAPILAŞMA KOŞULLARI E=0.60 VE HMAKS=SERBEST OLACAKTIR. BU ALANLARDA YER ALACAK KULLANIMLARA GÖRE KENTSEL TASARIM PROJESİNDE BELİRLENMEK ŞARTI İLE İFRAZ YAPILABİLİR. MİNİMUM PARSEL BÜYÜKLÜĞÜ 2000 M² OLACAKTIR.

7-SPOR ALANLARINDA YAPILAŞMA KOŞULLARI E=0.05 VE HMAKS= 6.50 M. OLACAKTIR.

8-TEKNİK ALTYAPIALANINDA EMSAL E=0.50, HMAKS= SERBEST OLACAKTIR.

9-TİCARET ALANLARINDA EMSAL E= 0.60, HMAKS= SERBESTTİR.

10-KİTLELER GENELLİKLE TABİİ ZEMİNDEN KOT ALACAKTIR. BU DURUMDA BİNA KÖŞE KOTLARI ORTALAMASI +/- 0.00 OLARAK KABUL EDİLECEKTİR. PARSEL KOTUNUN YOL KOTUNDAN DAHA DÜŞÜK KOTTA OLMASI DURUMUNDA KOTLANDIRMA YOL KOTUNA GÖRE YAPILACAKTIR.

11-ENERJİ NAKİL HATTI YAKIN ÇEVRESİNDE YAPILACAK TESİSLER İÇİN İLGİLİ MEVZUAT HÜKÜMLERİ GEÇERLİDİR.

12-ETİMESGUT ASKERİ HAVAALANI PLANI SINIRI İÇİNDE KALAN PARSELLERDE ETİMESGUT ASKERİ HAVAMANİA PLANI KRİTELERİNE UYULACAKTIR.

13-BOTAŞ BORU HATTIKORUMA KUŞAĞI 10 METRE SAĞDAN 10 METRE SOLDAN OLMAK ÜZERE TOPLAM 20 METRELİK GÜVENLİK ŞERİDİNİ KAPSAMAKTA OLUP, BU ALAN İÇERİSİNDE YAPI YAPILAMAZ.

14-JEOTEKNİK RAPOR İLGİLİ KURUMCA ONAYLANMADAN İNŞAAT RUHSATI VERİLEMEZ.

15-YAPILARDA DEPREM YÖNETMELİĞİNE UYULACAKTIR.

16-EN DÜŞÜK TABİİ ZEMİN KOTU ÜZERİNE ÇIKMAMAK KOŞULU İLE

OTOPARK AMACIYLA TESİS EDİLEN BODRUM KATLAR PARSEL SINIRINA 5 M. KALANA KADAR YAKLAŞABİLİR.

17-ŞAHİS MÜLKİYETLERİNDEKİ DONATI ALANLARI (YÖNETİM MERKEZİ, KREŞ VE ANAOKULU, SOSYAL VE KÜLTÜREL TESİS ALANI, SAĞLIK ALANI, SPOR ALANI, VB.) MALİKLERİNCE ÖZEL AMAÇLI OLARAK KULLANILABİLECEKTİR.




18-48831 ADA 5 SAYILI PARSELDE MEVCUT DURUM İMAR DURUMUDUR. YIKILIP YENİDEN YAPILMASI DURUMUNDA İMAR PLANI KOŞULLARI GEÇERLİ OLACAKTIR.

19-TOKİ KONUT ALANINDA (47441 ADA 9 SAYILI PARSEL) ANKARA BÜYÜKŞEHİR BELEDİYESİ MECLİSİNİN 20.01.2006 GÜN VE 208 SAYILI VE 19.12.2008 GÜN VE 3129 SAYILI KARARLARI İLE ONANAN İMAR PLANLARI VE PLAN NOTLARI GEÇERLİDİR.

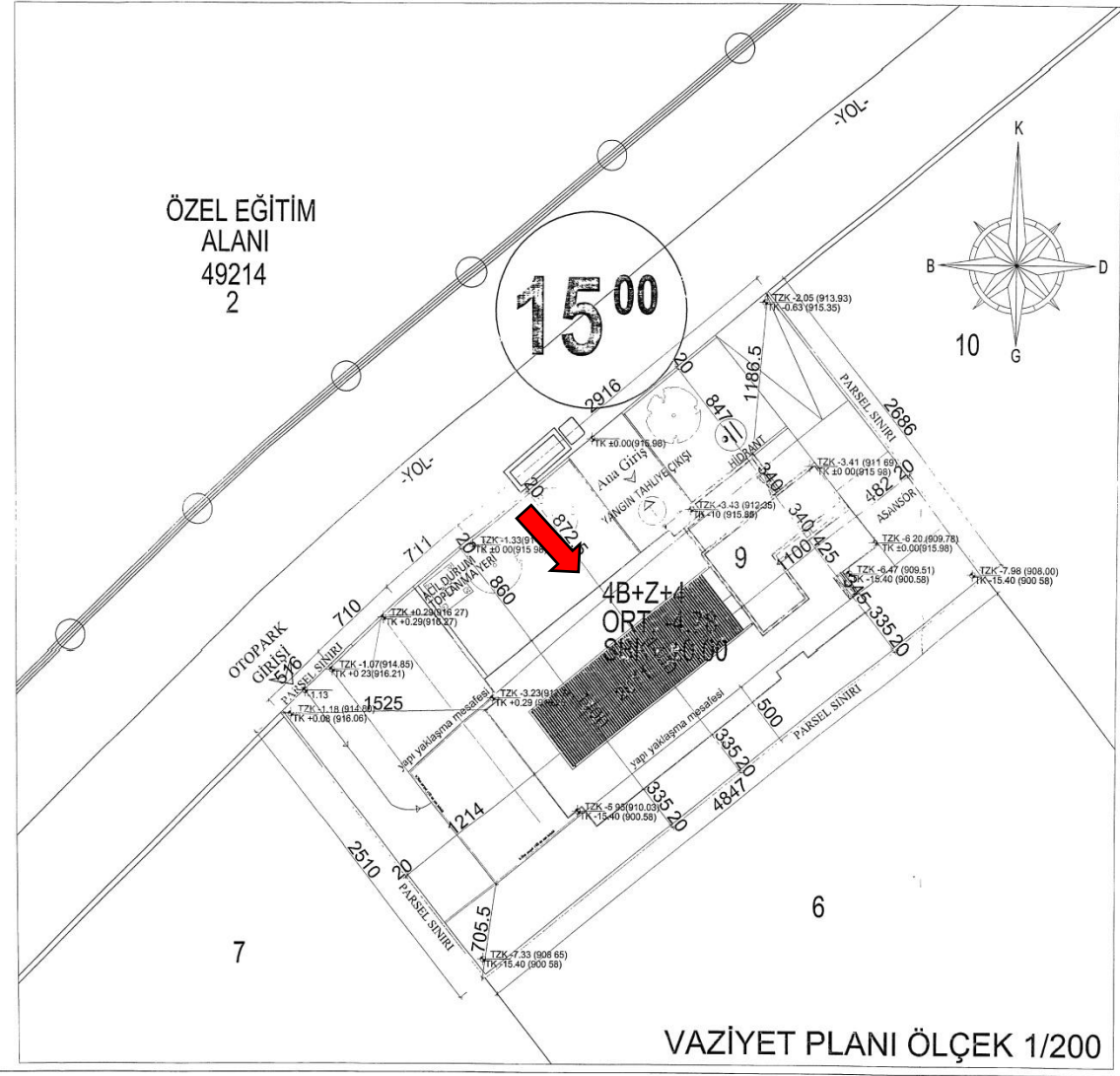
20-48829 ADA 1 PARSELE İLİŞKİN ANKARA BÜYÜKŞEHİR BELEDİYE MECLİSİNİN 12.02.2014 GÜN VE 235 SAYILI KARARI İLE ONAYLI PLAN HÜKÜMLERİ GEÇERLİDİR.

8.3. Resmî Belgeler

Proje Kapağı

TAPU		ETİMESGUT BELEDİYESİ	
TAPU		T.C.	
TAPU		ETİMESGUT BELEDİYE BAŞKANLIĞI	
TAPU		İMAR MÜDÜRLÜĞÜ	
ADA	49215	T.C.	
PARSEL	9(TAD)	ETİMESGUT BELEDİYE BAŞKANLIĞI	
MALIKI		İLGİLİ EVRAKLAR	
GÖKNUR GIDA MADDELERİ ENERJİ İMALAT İTHALAT İHRACAT TİCARET VE SANAYİ ANONİM ŞİRKETİ		HASKÖY 52. NOTERLİĞİ 22.06.2015 TARİH 18172 YEVMİYE NOLU VEKALETNAME	
TAPU SİCİL DURUMU		ETİMESGUT T.S.M. 07.09.2014 TARİHLİ T.T.B	
ARAZİ DURUMU		03.10 20.02.2015 TARİH 066 NUMARALI ÇAP	
ARAZİYİ KONTROL EDEN		9/10/2015 TARİH 297/2015 NUMARALI YOL KOTU	
MÜKTESEPLER		ENCÜMEN KARARI	
PROJEYİ TETKİK EDEN	PROJE SERVİS SORUMLUSU	TASTIK TARİHİ	İMAR MÜDÜR YRD.
	 Müşiri ÜNÜKAY Proje Servis Sorumlusu	08 Eylül 2016	
<p>Bu planda yazılı mahal isimleri açma ve işletme ruhsatı verecek kuruluşlarca uygun görüldüğü takdirde geçerlidir.</p>		<p>Mimar Bülent Demirtaş tarafından kendi mesuliyeti altında imar durumu ve ANKARA İmar Talimatnamesi hükümlerine tamamen uygun olarak hazırlandığı beyan edilen bu projenin yapılan kontrolde görülebilen intibazlıkları düzelterek ve imza sahibinin selahiyeti tetkik edilerek ve aplikasyon ve çapının doğruluğu esasına göre tastik edilmiş olup gözden kaçabilen inşaat ve ameleyleşi sırasında tezahur edebilecek intibazlıkları için herhangi bir ziyan husuluna meydan vermeyecek surette fenni mesulün Yapı Kontrol Müdürlüğüne haberdar etmesi kaydıyla tastik işlem yapılmıştır.</p>	
		<p>İmar Müdürü</p> 	

Vaziyet Planı

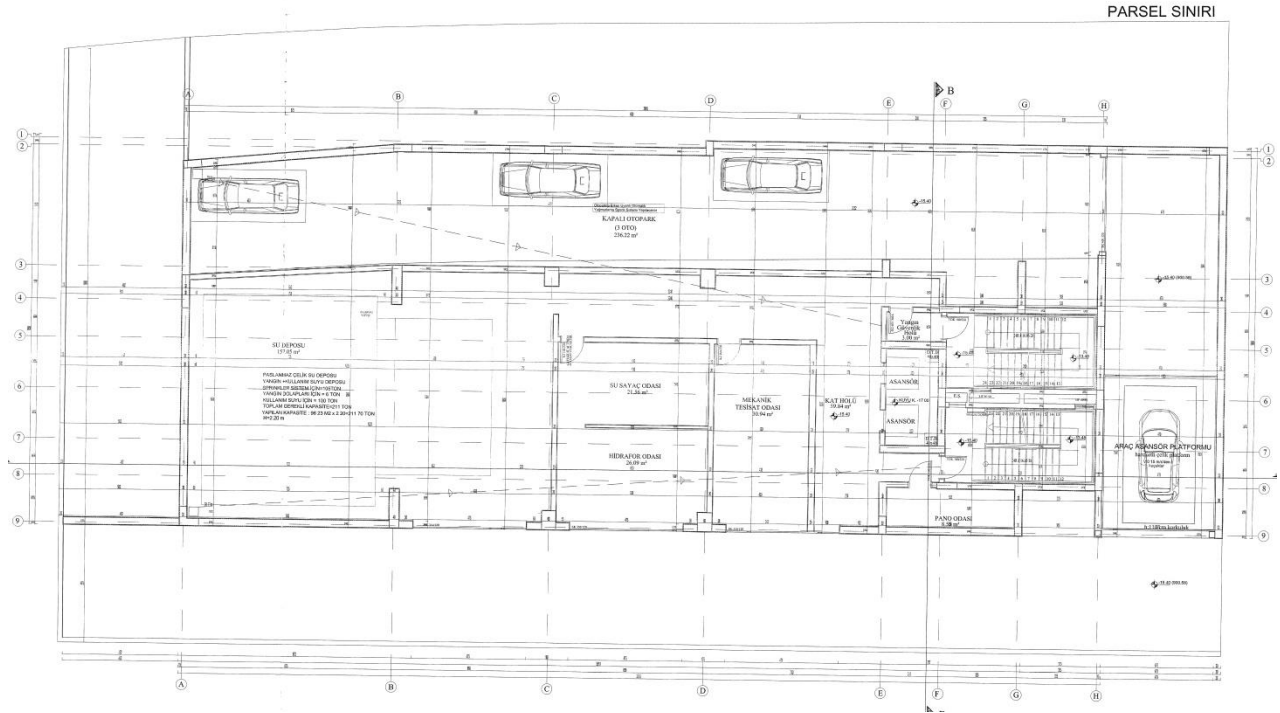


Liste Beyanı

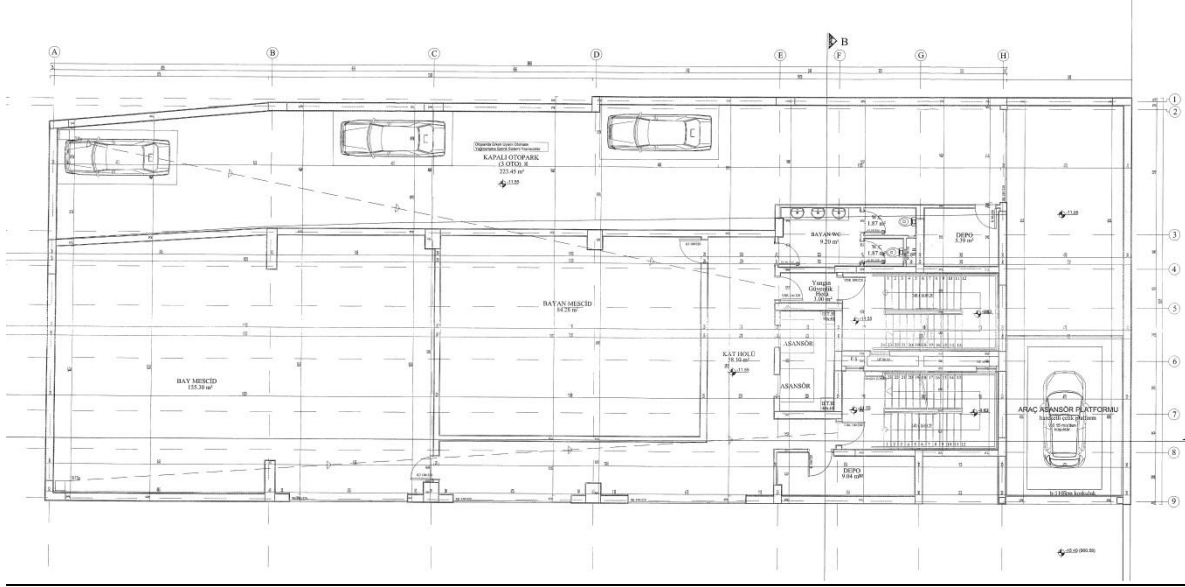
49215 ADA 9 PARSELE AIT BAĞIMSIZ BÖLÜM LİSTESİ					
BULUNDUĞU KAT	SIRA NO	NİTELİĞİ	EKLENTİSİ	ARSA PAYI	MALIKI
ZEMİN KAT PLANI	1	OFİS	YOK	239 / 1276	GÖKTAŞ GIDA MADDELERİ ENERJİ İMALAT İTHALAT İHRACAT TİCARET VE SANAYİ ANONİM ŞİRKETİ
1. NORMAL KAT	2	OFİS	YOK	253 / 1276	
2. NORMAL KAT	3	OFİS	YOK	265 / 1276	
3. NORMAL KAT	4	OFİS	YOK	265 / 1276	
4. NORMAL KAT	5	OFİS	YOK	153 / 1276	
5. NORMAL KAT	6	OFİS	YOK	100 / 1276	
TOPLAM				1276 / 1276	

49215 ADA 9 PARSEL BRÜT NET ALAN TABLOSU

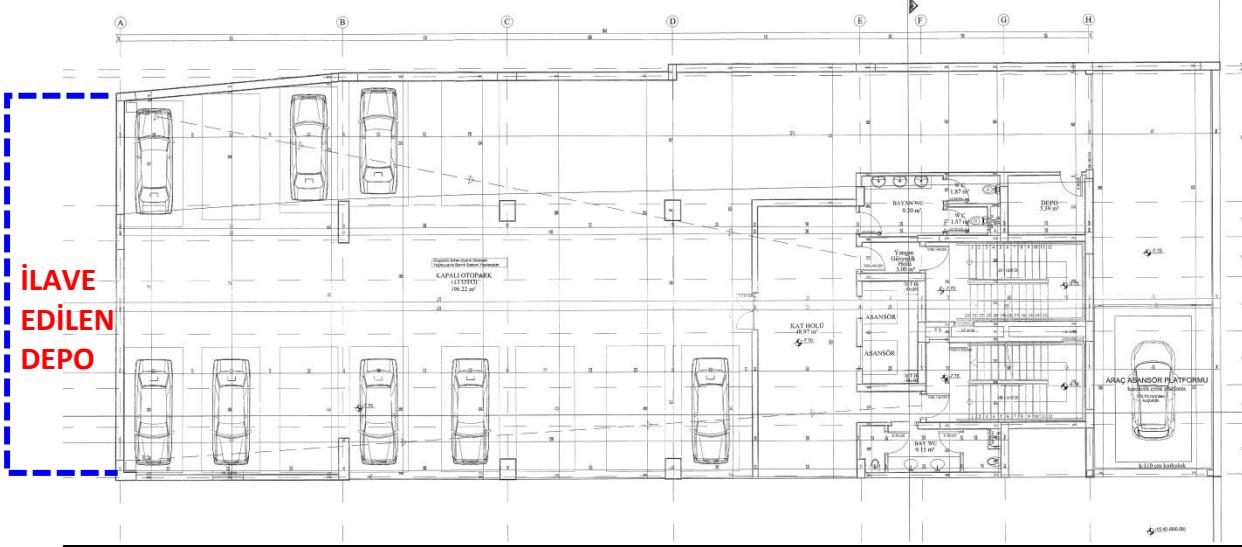
4. Bodrum Kat Planı



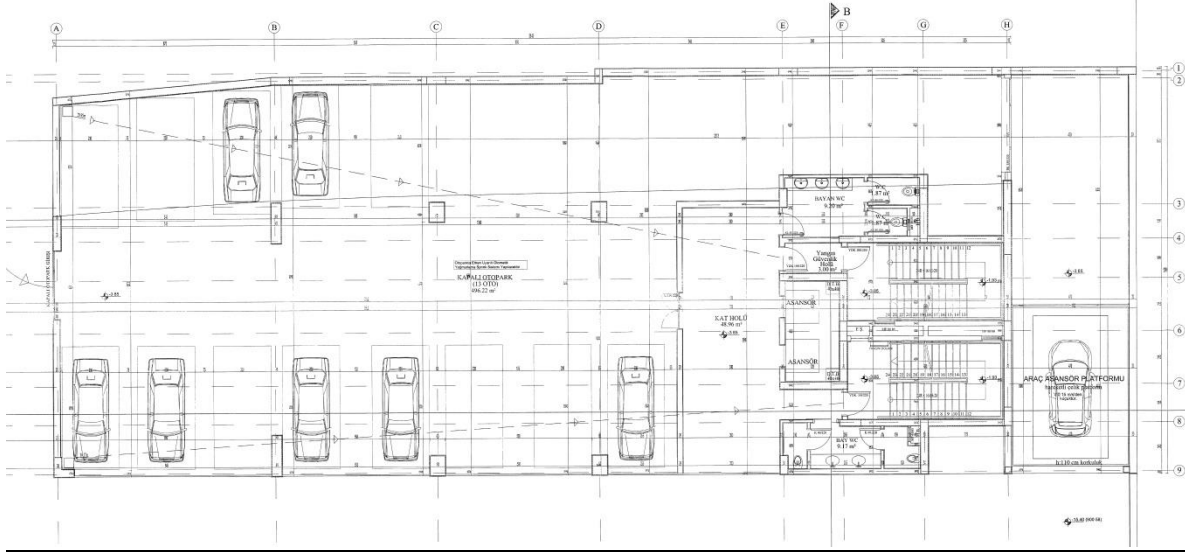
3. Bodrum Kat Planı



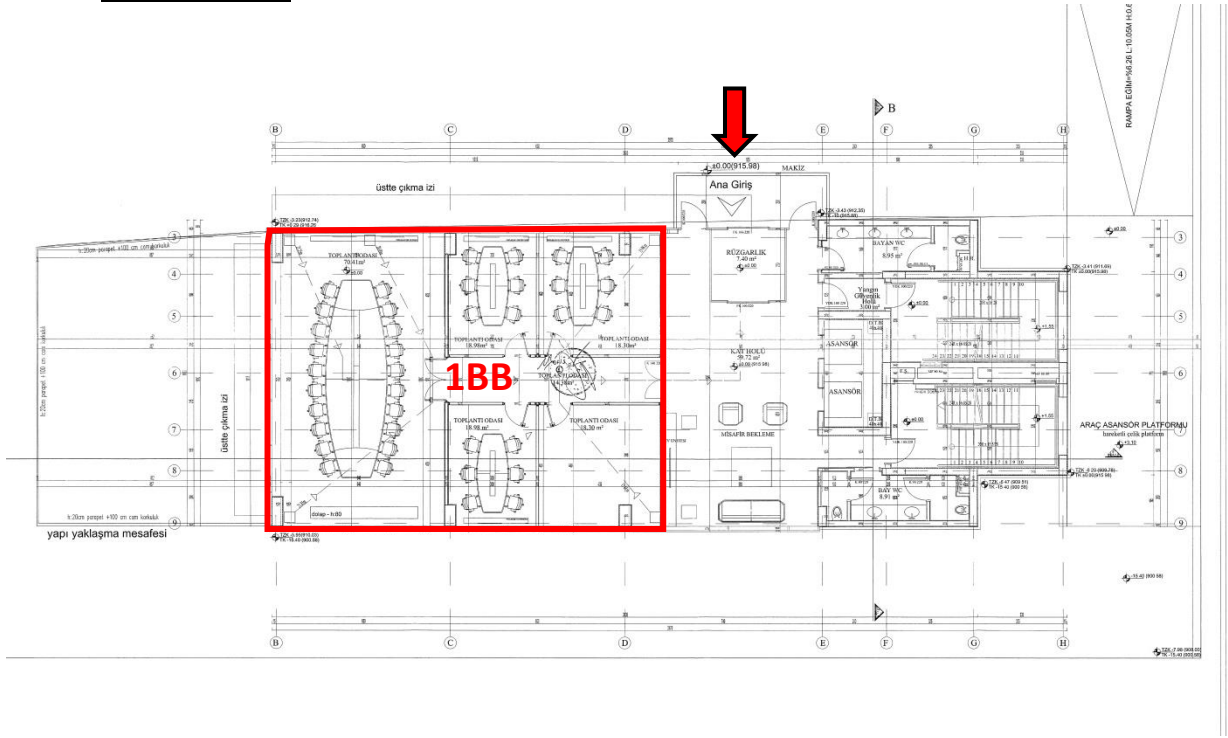
2. Bodrum Kat Planı



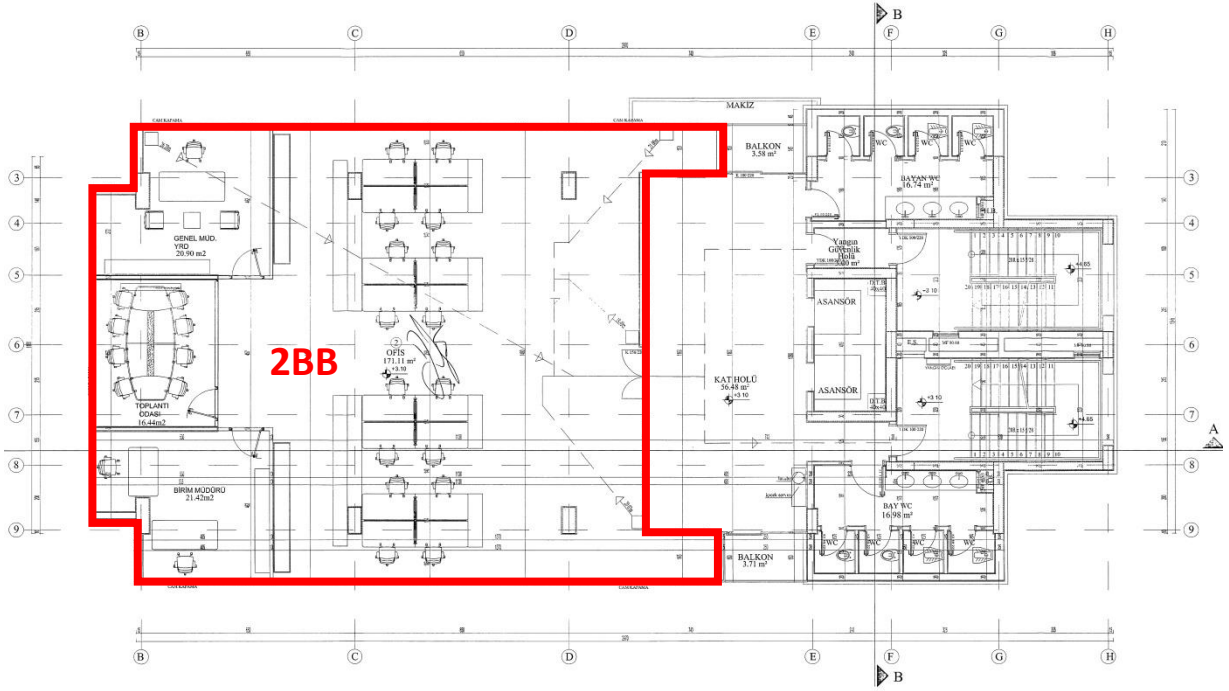
1. Bodrum Kat Planı



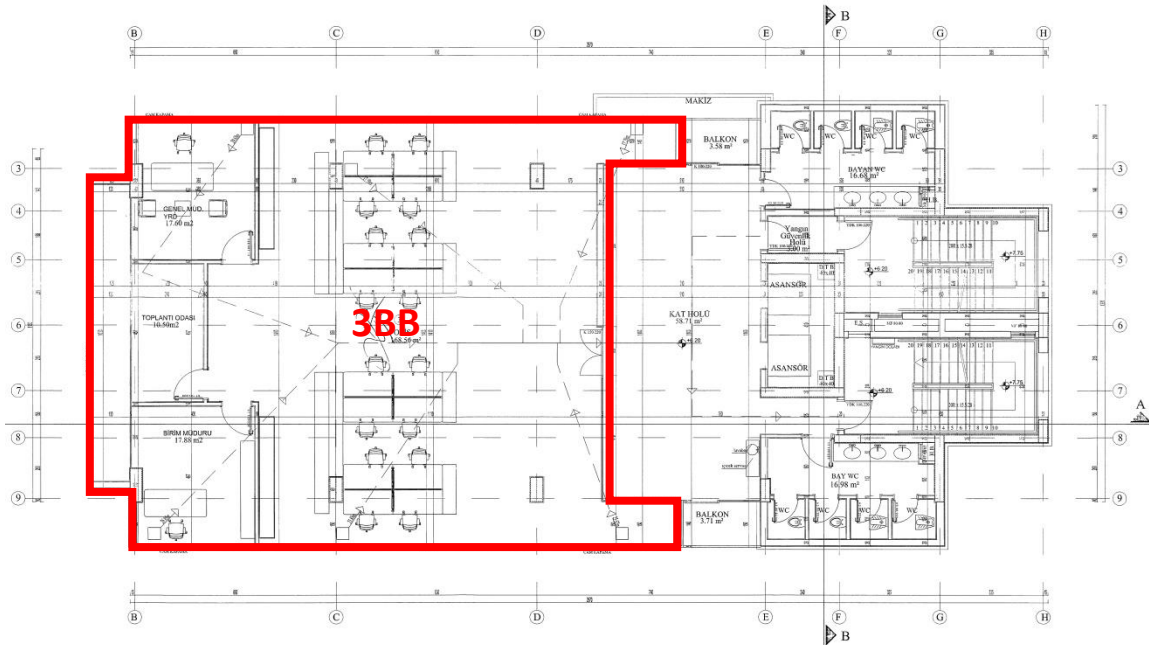
Zemin Kat Planı



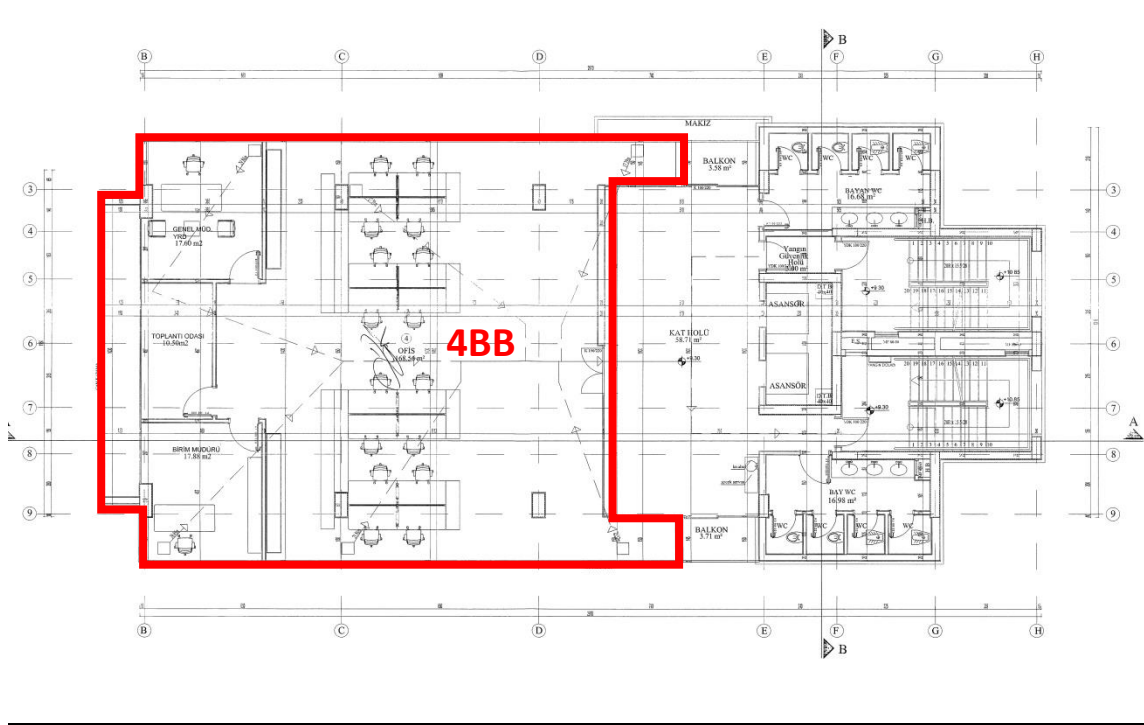
1. Kat Planı



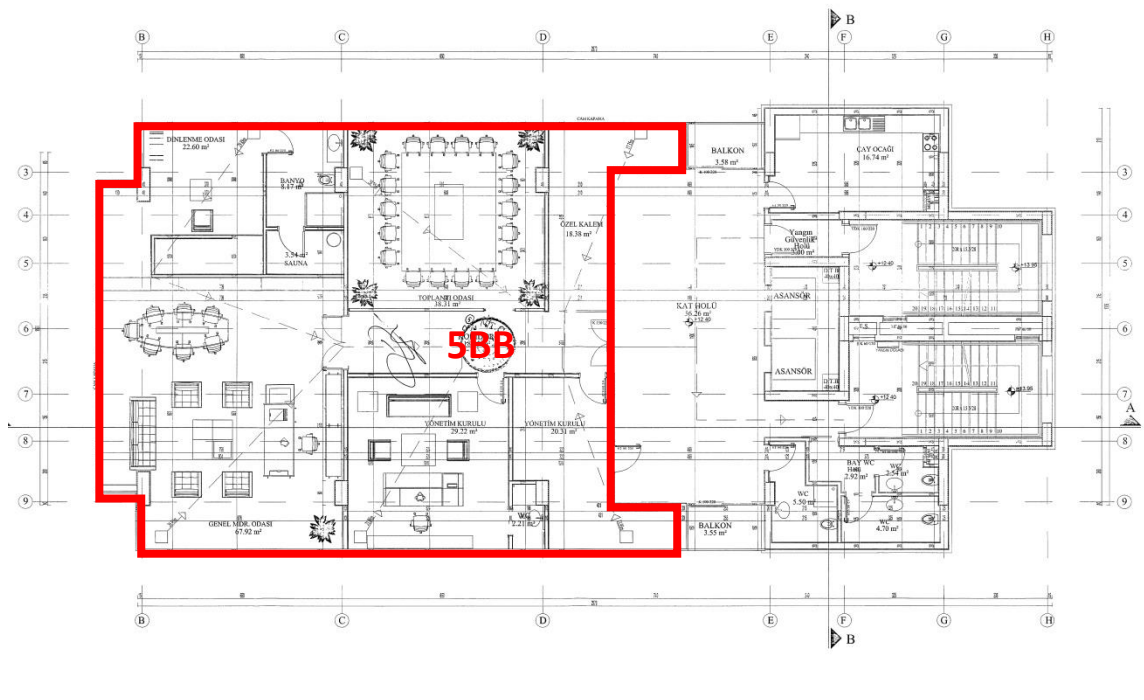
2. Kat Planı



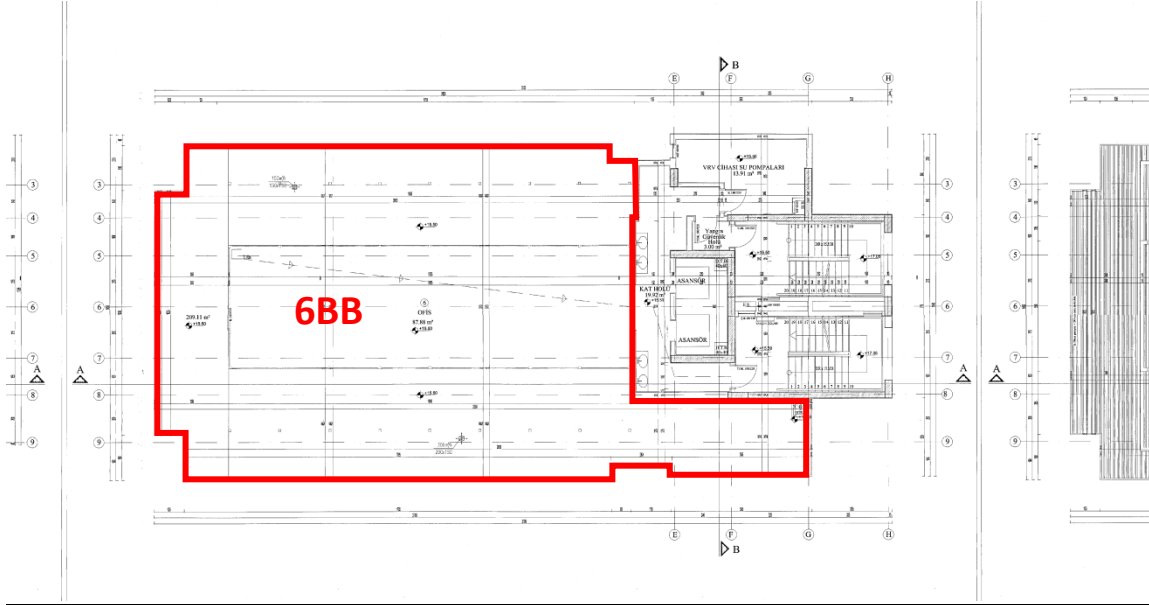
3. Kat Planı



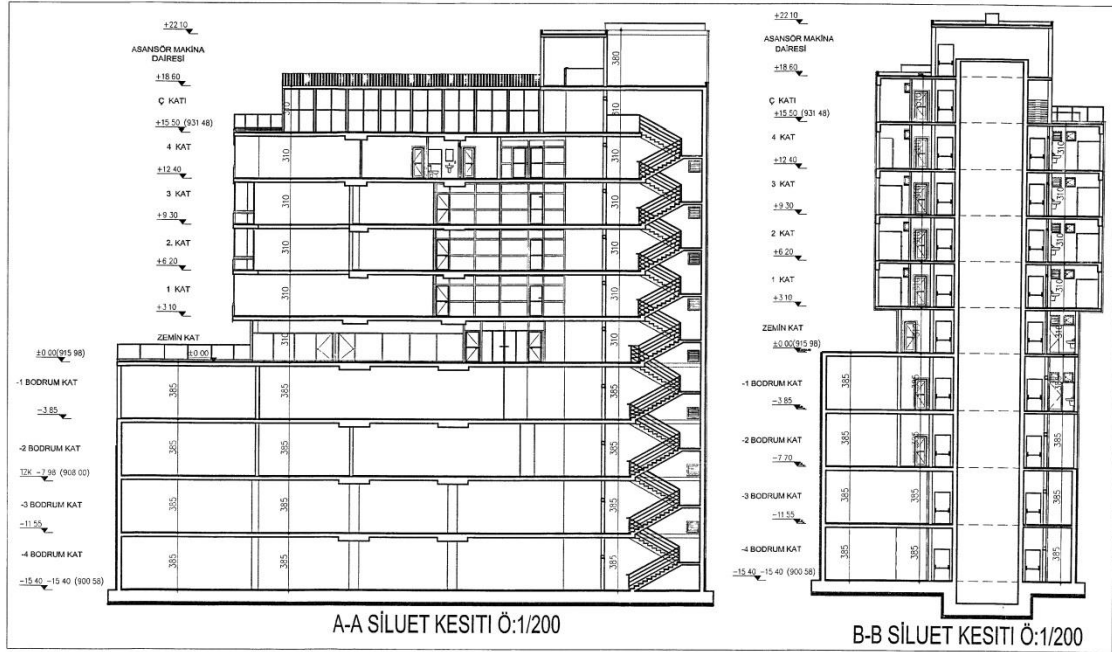
4. Kat Planı



5. Kat Planı








Kesitler






Yapı Ruhsatı

YAPI RUHSATI												111851929																																																																							
10. Ruhsat veren kurum: ETİMESGUT BELEDİYESİ				8. Ruhsatın veriliş amacı:				9. Ruhsatın onay tarihi:		10. Ruhsat no:		11. İlk ruhsat tarihi:		12. İlk ruhsat no:																																																																					
2. Tutarlat verilen yapının adresi:				1. Yeni yapı <input type="checkbox"/>				2.8 Ekim 2016		L16		03.03.2016		80																																																																					
İl: ANKARA İlçe: ETİMESGUT				7. Yenileme <input type="checkbox"/>				13. İmar planı onay tarihi:		14. İmar durumu no:		15. İmar durumu no:		16. Zemin etüdü onay tarihi:																																																																					
Bucak: Koy: Belediye: ETİMESGUT BELEDİYESİ				3. Yeniden <input type="checkbox"/>				07.10.2015		066/A		066/A		04.11.2015																																																																					
Mahalle: ERLER Mahalle tanımlı kodu: 22				4. Ek bina <input type="checkbox"/>				17. Parselasyon plan onay tarihi:		18. Parselin kullanma amacı:		19. Parselin alanı (m ²):		20. Zemin etüdü onay tarihi:																																																																					
Meydan/bulvar/cadde/sokak/köşe adı: 2716 CAD.				5. Kat ilavesi <input type="checkbox"/>				13. Fosseptik		ÖZEL EĞİTİM ALANI		1276		04.11.2015																																																																					
Cadde/Sokak tanımlı kodu: 31 Diğ. kapı no: 11				6. İlave <input type="checkbox"/>				14. Mekanik tesisat		20. Tapu tescil belgesi veren kurum:		21. Tapu tescil belgesi tarihi:		22. Tapu tescil belgesi no:																																																																					
Site adı: Meski adı:				7. Geçici <input type="checkbox"/>				15. Elektrik tesisat		ETİMESGUT TAPU SİCİL MÜDÜRLÜĞÜ		26.10.2016																																																																							
3. Patta No: 4. Ada No: 5. Parsel No: 6. Blok No: 7. Bağimsiz bölüm no:				8. Tadilat <input checked="" type="checkbox"/>				16. İsm. deş. işi		23. ÇED raporu onay tarihi:		24. Planlanan inşaat başlama tarihi:		25. Planlanan inşaat bitirme tarihi:		26. Ruhsatın geçerlilik tarihi:																																																																			
14B-1B 49215 9				9. Dolgu <input type="checkbox"/>				17. İstifan duvarı								27.8 Ekim 2021																																																																			
18. Bahçe duvarı <input type="checkbox"/>																																																																																			
Yapı Sahibinin				Yapı Müteahhidinin				Şantiye Şefinin																																																																											
27. Adı soyadı, unvanı, TC kimlik no: BAHATTİN ERTEK, GÖKNUR GIDA MADDELERİ ENERJİ İMALAT İTHALAT İHRACAT TİCARET VE SANAYİ ANONİM ŞİRKETİ, 51298289496				32. Adı soyadı, unvanı, TC kimlik no: BAHATTİN ERTEK, GÖKNUR GIDA MADDELERİ ENERJİ İMALAT İTHALAT İHRACAT TİCARET VE SANAYİ ANONİM ŞİRKETİ, 51298289496				42. Adı soyadı, unvanı: OĞUZ DEMİRTAŞ, İNŞAAT MÜHENDİSİ																																																																											
28. Bağlı olduğu vergi dairesi adı:				33. Oda sicil no: 154492				43. TC kimlik no: 13594114794																																																																											
29. Vergi kimlik no:				34. Bağlı olduğu vergi dairesi adı: ULUS				35. Vergi kimlik no: 4040012487				44. Oda sicil no: 75342																																																																							
30. Adres: KAVACIK SUBAYEVLERİ MAH. ŞEHİT ÖMER HALİSDEMİR BUL. NO: 71 İÇ KAPI NO: 1 KEÇİÖREN / ANKARA				36. Sigorta sicil no:				37. Sözleşme tarihi: 10.02.2015				38. Sözleşme no: 03380/ANK.52.NTR.				39. Yapı müteahhid yetki belge no: 0006211423143648				45. Sigorta sicil no: 0601200519067				46. Sözleşme tarihi: 02.03.2016				47. Sözleşme no:																																																							
31. İmza: [İmza]				40. Sicile esas adres: KAVACIK SUBAYEVLERİ MAH. ŞEHİT ÖMER HALİSDEMİR BUL. NO: 71 İÇ KAPI NO: 1 KEÇİÖREN / ANKARA				41. İmza: [İmza]				48. Adres: AHI MESUT MAH. 1891 CAD. NO: 5B İÇ KAPI NO: 34 ETİMESGUT / ANKARA				49. İmza: [İmza]																																																																			
Form Düzenlenen Kısımla İlgili Özellikler												Yapı İle İlgili Özellikler																																																																							
51. Bağimsiz bölüm sayısı: 5												52. Yüzölçümü (m ²): 1117,26																																																																							
1220 - Ofis ve İyleri												3 - Ortak Alan (Ortak Alan)																																																																							
53. Benzer yapı sayısı: 1												54. Yapıda bağimsiz bölüm sayısı: 5												55. Yapıda konut birimi(daire) sayısı: 5												56. Yapının taban alanı(m ²): 322,29												57. Yapı inşaat alanı(m ²): 4561,14																																			
58. Toplam yapı sayısı: 1												59. Toplam bağimsiz bölüm sayısı: 5												60. Toplam konut birimi(daire) sayısı: 5												61. Toplam taban alanı(m ²): 322,29												62. Toplam yapı inşaat alanı(m ²): 4561,14																																			
63. Yapının yol kotu altı kat sayısı: 4												64. Yapının yol kotu üstü kat sayısı: 5												65. Yapının toplam kat sayısı: 9												66. İlave kat sayısı:																																															
67. Yapının yol kotu altı yüksekliği(m): 15,4												68. Yapının yol kotu üstü yüksekliği(m): 15,5												69. Yapının toplam yüksekliği(m): 30,9												70. İlave kat yüksekliği(m):																																															
71. Yapının sınıfı: IV												72. Yapının grubu: B												73.1 m ² maliyeti (TL): 920												74. Yapının maliyeti (TL): 4196248,8												75. Yapının arsa değeri (TL): 166722,16												76. Arsa dahil yapının maliyeti (TL): 4362970,90												77. Form düzenlenen kısmın maliyeti (TL): 4196248,8											
Yapının Teknik Özellikleri												84. Tesisatlar												85. Ortak Kullanım Alanları												86. Yapının Taşınır Sistemi																																															
78. Isıtma Sistemi: 1. Merkezi ısıtma kaloriferi <input type="checkbox"/> 2. Bina içi kaloriferi <input type="checkbox"/> 3. Kat kaloriferi <input type="checkbox"/> 4. Soba <input type="checkbox"/> 5. Doğal gaz sobası <input type="checkbox"/> 6. Klima <input type="checkbox"/> 7. WRF <input checked="" type="checkbox"/>												84. Tesisatlar: 1. Antina <input type="checkbox"/> 2. Baz istasyonu <input type="checkbox"/> 3. Doğalgaz <input checked="" type="checkbox"/> 4. Elektrik <input checked="" type="checkbox"/> 5. Haberleşme <input checked="" type="checkbox"/> 6. Pis su <input checked="" type="checkbox"/> 7. Temiz su <input checked="" type="checkbox"/> 8. Hidrofor <input checked="" type="checkbox"/> 9. Jeneratör <input checked="" type="checkbox"/> 10. Paratoner <input checked="" type="checkbox"/> 11. Yangın tesisatı <input checked="" type="checkbox"/> 12. MESCİD <input type="checkbox"/>												85. Ortak Kullanım Alanları: 1. Asansör <input checked="" type="checkbox"/> 2. Bekçi kulübesi <input type="checkbox"/> 3. Açık otopark <input type="checkbox"/> 4. Kapalı otopark <input type="checkbox"/> 5. Kâpıcı dairesi <input type="checkbox"/> 6. Kömürlük <input type="checkbox"/> 7. Ortak depo <input type="checkbox"/> 8. Sigınak <input type="checkbox"/> 9. Su deposu <input type="checkbox"/> 10. Yangın merdiveni <input type="checkbox"/> 11. Yüzme havuzu <input type="checkbox"/> 12. MESCİD <input type="checkbox"/>												86. Yapının Taşınır Sistemi: 1. Betonarme <input checked="" type="checkbox"/> 1.1.1. Çerçevesiz sistem <input type="checkbox"/> 1.1.2. Perdelsiz sistem <input type="checkbox"/> 1.1.3. Çerçevesiz-Perdelsiz sistem <input type="checkbox"/> 1.2. Ahşap <input type="checkbox"/> 1.3. Çelik <input type="checkbox"/> 2. Yığma (Kagir) <input type="checkbox"/> 3. Prefabrik <input type="checkbox"/> 4. Yan prefabrik <input type="checkbox"/> 5. Karma <input type="checkbox"/> 6. Diğer <input type="checkbox"/>																																															
79. Isıtma Amaçlı Kullanılan Yakıt Cinsi: 1. Katı yakıt <input type="checkbox"/> 2. Fuel-oil <input type="checkbox"/> 3. Doğal gaz <input checked="" type="checkbox"/> 4. LPG <input type="checkbox"/> 5. Elektrik <input type="checkbox"/> 6. Güneş <input type="checkbox"/> 7. Termal <input type="checkbox"/> 8. Rüzgar <input type="checkbox"/> 9. Diğer <input type="checkbox"/>												80. Sıcak Su Temin Şekli: 1. Termosifon <input type="checkbox"/> 2. Şofben <input type="checkbox"/> 3. Güneş kolektörü <input type="checkbox"/> 4. Kombi <input type="checkbox"/> 5. Müjdenek <input type="checkbox"/> 6. Diğer <input type="checkbox"/>												81. Sıcak Su Yakıt Cinsi: 1. Doğalgaz <input checked="" type="checkbox"/> 2. LPG <input type="checkbox"/> 3. Fuel-oil <input type="checkbox"/> 4. Elektrik <input type="checkbox"/> 5. Katı Yakıt <input type="checkbox"/> 6. Termal <input type="checkbox"/> 7. Diğer <input type="checkbox"/>												87. Duvar Dolgu Maddesi Cinsi: 1. Briket <input type="checkbox"/> 2. Tuğla <input checked="" type="checkbox"/> 3. Taş <input type="checkbox"/> 4. Ahşap <input type="checkbox"/> 5. Keçiç <input type="checkbox"/> 6. Gazbeton <input type="checkbox"/> 7. Beton blok <input type="checkbox"/> 8. Half panel <input type="checkbox"/> 9. Diğer <input type="checkbox"/>												88. Döşeme: 1. Plak Kiriş <input type="checkbox"/> 2. Mantar döşeme <input type="checkbox"/> 3. Asmolen <input type="checkbox"/> 4. Ahşap <input type="checkbox"/> 5. Hazır yapı elemanı <input type="checkbox"/> 6. Diğer <input type="checkbox"/>																																			
Yapı Projeleri												89. Onay tarihi:												90. Adı soyadı:												91. TC kimlik no:												92. Oda sicil no:												93. Adresi:												94. İmza:											
09.09.2016												BÜLENT DEMİRTAŞ												13809114252												19607												SÖVARI MAH. ŞEHİT HASAN ÖZTÜRK CAD. TURHAN APT. BLOK NO: 88 İÇ KAPI NO: 1 ETİMESGUT / ANKARA												[İmza]																							
25.10.2016												OĞUZ DEMİRTAŞ												13594114794												75342												AHI MESUT MAH. 1891 CAD. NO: 5B İÇ KAPI NO: 34 ETİMESGUT / ANKARA																																			
02.03.2016												FATİH AYDOĞDU												22820682594												33127 (TAAHHÜTNAME)												OĞLUKAYA MAH. ACI PAYAM SK. TAŞCIÖĞLU APT. BLOK NO: 1 İÇ KAPI NO: 2 KEÇİÖREN / ANKARA																																			
02.03.2016												SERBAY YURDUSEVEN												53335387940												57463												AHI MESUT MAH. 1891 CAD. NO: 7 İÇ KAPI NO: 1 ETİMESGUT / ANKARA																																			
04.11.2015												BURAK ANKULUT												47503431030												8714												SÖVARI MAH. ŞEHİT HASAN ÖZTÜRK CAD. NO: 88C ETİMESGUT / ANKARA																																			

Yapı Kullanma İzin Belgesi

YAPI KULLANMA İZİN BELGESİ															
1. Belgeli veren kurum: ETİMESGUT BELEDİYESİ		9. Belgelin veriliş amacı: <input type="checkbox"/> Kısmi Kullanma İzni <input checked="" type="checkbox"/> Yapı Kullanma İzni			10. Belgelin veriliş tarihi: 27 Mayıs 2017		11. Belge no: 294								
2. Belge verilen yapının adresi: ANKARA İlçe: ETİMESGUT		Buzak: KÖy:		12. Belgeliye esas ruhsat: <input type="checkbox"/> 1.Yeni yapı <input type="checkbox"/> 2.Yenileme <input type="checkbox"/> 3.Yeniden <input type="checkbox"/> 4.Eki bina <input type="checkbox"/> 5.Kat ilavesi <input type="checkbox"/> 6.İlave <input type="checkbox"/> 7. Geçici <input type="checkbox"/> 8.Tadilat <input type="checkbox"/> 9.Dolgu <input type="checkbox"/> 10.Restorasyon <input type="checkbox"/> 11.Güçlendirme <input type="checkbox"/> 12.Kullanım değişikliği <input type="checkbox"/> 13.Fosseptik <input type="checkbox"/> 14.Mekanik tesisat <input type="checkbox"/> 15. Elektrik tesisatı <input type="checkbox"/> 16.İsm değişikliği <input type="checkbox"/> 17.İstinat duvarı <input type="checkbox"/> 18.Bahçe duvarı <input type="checkbox"/> 19.											
Mahalle: ERLER Mahalle tanıtmı kodu: 22		Meydan,bulvar,cadde,sokak,köme adı: 2716 CAD.		13. İlk yapı ruhsatı tarihi: 03.03.2016		14. İk. yapı ruhsatı no: 80		15. Son yapı ruhsatı tarihi: 02.05.2017							
Caddesi/Sokak tanıtmı kodu: 31		Diğ. kapı no: 11		16. Yeniden ruhsat tarihi:		17. Yeniden ruhsat tarihi:		18. İnşaat ruhsatı tarihi:							
3.Pafla No: 14B-1B		4.Ada No: 49215		5.Parsel No: 9		6.Blok No:		7. Zemin etüdü onay tarihi:							
8. Çıta önce kaatı,kulübü,öze alanı bağımız bölüm no:		9. Çıta önce kaatı,kulübü,öze alanı bağımız bölüm no:		23. Zemin etüdü onay tarihi:		24. ÇED raporu onay tarihi:		25. Tapu tescil belgesi tarihi: 11.04.2017							
7. Kısmi kullanma izin belgesi verilen bölüm no:		8. Çıta önce kaatı,kulübü,öze alanı bağımız bölüm no:		27. Tapu tescil belgesi verilen kurum: ETİMESGUT TAPU SİCİL MÜDÜRLÜĞÜ		28. Parcelasyon planı onay tarihi:		29. Parselin kullanım amacı: KENTSEL SERVİS ALANI							
30. Parselin alanı(m ²): 1278															
Yapı Sahibinin			Yapı Müteahhidinin			Şantiye Şefinin									
31. Adı soyadı, unvanı, T.C. kimlik no: BAHATTİN ERTEEN, GÖKNUR GIDA MADDELERİ ENERJİ İMALAT İTHALAT İHRACAT İÇİREK VE SANAYİ ANONİM ŞİRKETİ, 5129828496			36. Adı soyadı, unvanı, T.C. kimlik no: BAHATTİN ERTEEN, GÖKNUR GIDA MADDELERİ ENERJİ İMALAT İTHALAT İHRACAT İÇİREK VE SANAYİ ANONİM ŞİRKETİ, 5129828496			45. Adı soyadı, unvanı: YÜCEL SANAL, İNŞAAT MÜHENDİSİ									
32. Bağlı olduğu vergi dairesi adı:			37. Ödce sicil no: 154492			47. T.C. kimlik no: 24245069776									
33. Vergi kimlik no:			38. Bağlı olduğu vergi dairesi adı: ULUS			48. Ödce sicil no: 7570									
34. Adres: KAVACIK SUBAYEVLERİ MAH. SEHİT ÖMER HALİDEMİR BUL. NO: 71 İÇ KAPI NO: 1 KEÇİÖREN / ANKARA			40. Sigorta sicil no:			49. Sigorta sicil no: 5399477									
35. İmza: 			41. Sözleşme tarihi: 10.02.2016			50. Sözleşme tarihi: 18.04.2017									
36. İmza: 			42. Sözleşme no: 03380 ANK 52 NTR			51. Sözleşme no:									
37. İmza: 			43. Sicile esas adres: KAVACIK SUBAYEVLERİ MAH. SEHİT ÖMER HALİDEMİR BUL. NO: 71 İÇ KAPI NO: 1 KEÇİÖREN / ANKARA			52. Adres: AHI MESUT MAH. 1889 SK. NO: 3 İÇ KAPI NO: 29 ETİMESGUT / ANKARA									
38. İmza: 			44. Sicile esas adres: KAVACIK SUBAYEVLERİ MAH. SEHİT ÖMER HALİDEMİR BUL. NO: 71 İÇ KAPI NO: 1 KEÇİÖREN / ANKARA			53. İmza: 									
Belge Düzenlenen Kısımla İlgili Özellikler					Yapı İle İlgili Özellikler										
54. Kullanma amacına göre yapının bağımız bölümleri ile ortak alanları:		55. Bağımız bölüm sayısı: 5		56. Yüzölçümü (m ²): 1117,26		57. Benzer yapı sayısı: 1		58. Yapıda bağımız bölüm sayısı: 5		59. Yapıda konut birim(dairesi) sayısı: 322,29		60. Yapının taban alanı(m ²): 4561,14		61. Yapı inşaat alanı(m ²): 4561,14	
1220 - Ofis ve İyleri		3 - Ortak Alan (Ortak Alan)		3443,88		62. Toplam yapı sayısı: 1		63. Toplam bağımız bölüm sayısı: 5		64. Toplam konut birim(dairesi) sayısı: 322,29		65. Toplam taban alanı(m ²): 4561,14		66. Toplam yapı inşaat alanı(m ²): 4561,14	
67. Yapının yol kotu altı kat sayısı: 4		68. Yapının yol kotu üstü kat sayısı: 5		69. Yapının toplam kat sayısı: 9		70. İlave kat sayısı:		71. Yapının yol kotu altı yüksekliği(m): 15,4		72. Yapının yol kotu üstü yüksekliği(m): 15,5		73. Yapının toplam yüksekliği(m): 30,9		74. İlave kat yüksekliği(m):	
75. Yapının sınıfı: IV		76. Yapının grubu: B		77. 1 m ² maliyeti(TL): 1021		78. Yapının maliyeti (TL): 4656923,94		79. Yapının arsa değeri (TL): 173102,16		80. Arsa dahil yapının maliyeti (TL): 4830026,1		81. Form düzenlenen kısmın maliyeti (TL): 4656923,94			
Yapının Teknik Özellikleri															
82. İstima Sistemi: <input type="checkbox"/> 1. Merkezi istimali kalorifer <input type="checkbox"/> 2. Bina içi kalorifer <input type="checkbox"/> 3. Kat kaloriferi <input type="checkbox"/> 4. Soba <input type="checkbox"/> 5. Doğal gaz sobası <input type="checkbox"/> 6. Klima <input checked="" type="checkbox"/> 7. WRF				88. Tesisatlar: <input type="checkbox"/> 1. Anıtma <input type="checkbox"/> 2. Baz istasyonu <input type="checkbox"/> 3. Doğalgaz <input type="checkbox"/> 4. Elektrik <input type="checkbox"/> 5. Haberleşme <input type="checkbox"/> 6. Pis su <input type="checkbox"/> 7. Termiz su <input type="checkbox"/> 8. Hidrofor <input type="checkbox"/> 9. Jeneratör <input type="checkbox"/> 10. Paratoner <input type="checkbox"/> 11. Yangın tesisatı <input type="checkbox"/> 12.				89. Ortak Kullanım Alanları: <input checked="" type="checkbox"/> 1. Asansör <input type="checkbox"/> 2. Bekçi kulübesi <input type="checkbox"/> 3. Açık otopark <input type="checkbox"/> 4. Kapalı otopark <input type="checkbox"/> 5. Kapıcı dairesi <input type="checkbox"/> 6. Kömürük <input type="checkbox"/> 7. Ortak depo <input type="checkbox"/> 8. Sigınak <input type="checkbox"/> 9. Su deposu <input type="checkbox"/> 10. Yangın merdiveni <input type="checkbox"/> 11. Yüzme havuzu <input type="checkbox"/> 12. MESÇİD - ARACI ASANSÖRLÜ PLATFORMU				90. Yapının Tıyıcı Sistemi: <input type="checkbox"/> 1.1. Betonarme <input type="checkbox"/> 1.2. Ahşap <input type="checkbox"/> 1.3. Çelik <input type="checkbox"/> 3. Prefabrik <input type="checkbox"/> 4. Yarı prefabrik <input type="checkbox"/> 5. Karma <input type="checkbox"/> 1.1. Çerçevesiz sistem <input type="checkbox"/> 1.2. Perdeli sistem <input type="checkbox"/> 1.1.3. Çerçevesiz+Perdeli sistem <input type="checkbox"/> 5. Karma			
83. İstima Amacı Kullanılan Yakıt Cinsi: <input type="checkbox"/> 1. Katı yakıt <input type="checkbox"/> 2. Fıuel-oil <input checked="" type="checkbox"/> 3. Doğalgaz <input type="checkbox"/> 4. LPG <input type="checkbox"/> 5. Elektrik <input type="checkbox"/> 6. Güneş <input type="checkbox"/> 7. Termal <input type="checkbox"/> 8. Rüzgar <input type="checkbox"/> 9.				85. Sıcak Su Yakıt Cinsi: <input type="checkbox"/> 1. Termosifon <input type="checkbox"/> 2. Soğben <input checked="" type="checkbox"/> 1. Doğalgaz <input type="checkbox"/> 2. LPG <input type="checkbox"/> 3. Güneş kolektörü <input type="checkbox"/> 4. Kombi <input type="checkbox"/> 3. Fıuel-oil <input type="checkbox"/> 4. Elektrik <input type="checkbox"/> 5. Katı Yakıt <input type="checkbox"/> 6. Termal <input type="checkbox"/> 7.				91. Duvar Dolgu Maddesi Cinsi: <input type="checkbox"/> 1. Brıket <input type="checkbox"/> 2. Tuğla <input type="checkbox"/> 3. Tağ <input type="checkbox"/> 4. Ahşap <input type="checkbox"/> 5. Kierpiç <input type="checkbox"/> 6. Gazbeton <input type="checkbox"/> 7. Beton blok <input type="checkbox"/> 8. Half panel <input type="checkbox"/> 9.				92. Döşeme: <input type="checkbox"/> 1. Plak kırık <input type="checkbox"/> 2. Mantar döşeme <input type="checkbox"/> 3. Asmolen <input type="checkbox"/> 4. Ahşap <input type="checkbox"/> 5. Hazır yapı elemanı <input type="checkbox"/> 6.			
86. İçme Suyu: <input type="checkbox"/> 1. Şehir suyu <input type="checkbox"/> 2. Kuyu suyu <input type="checkbox"/> 3. Pınar suyu <input type="checkbox"/> 4. Tağma suyu <input type="checkbox"/> 5. Kanalizasyon <input type="checkbox"/> 2. Fosseptik <input type="checkbox"/> 12.				87. Abık su: <input type="checkbox"/> 1. Kanalizasyon <input type="checkbox"/> 2. Fosseptik <input type="checkbox"/> 12.											
Yapının kısmen kullanılması mümkün olan kısımlarına Kısmi Kullanma İzni düzenlenmesi için, bu bölümlere hizmet veren ortak kullanım alanlarının tamamlanmış ve kullanılabilir olması şarttır. Kullanma İzni düzenlenmeyen yapılar ve/veya bağımız bölümler elektrik, su, kanalizasyon, haberleşme, doğalgaz vb. hizmetlerinden faydalanamaz. Toprağın gömülü bodrum katları, yapının kapıcı dairesi hariç ortak alanları ile projesinde belirlenmeyen alanlar ikametgah olamaz. Bağımız bölümlere bağlı depolar, kömürük, bağli olduğu bağımız bölüm ile birlikte elektrik, su vb. hizmetlerden faydalanırlar. Mekanik ve elektrik tesisatının inceleme ve denetimi yapılmak kaydı ile aşağıda yazılı adet daire, 5 adet dükkan veya adet(diger kullanımlar) tamamı belediye hizmetinden faydalanır.															
Yapının Biten Kısımları İçin Verilen Yapı Kullanma İzin Bilgisinin								Konut İle İlgili Özellikler							
93. Belge tarihi:		94. Belge no:		95. Blok no:		96. Bağımız bölüm no:		97. Konutun salon dahil oda sayısı:							
								1 2 3 4 5 6 7+							
98. Daire sayısı:		99. Parke olan daire sayısı:		100. Bir dairenin yüzölçümü:		TOPLAM									

Yapı Kullanma İzin Belgesi

Yapı Denetimi					
Mimari	101 Adı Soyadı FİLİZ DEMİRTAŞ	102 T.C. kimlik no 13588114822	103 Oda sicil no 19634	104 Adres SUVARI MAH. SEHİT HASAN ÖZTÜRK CAD. TERCIH YAPI DENETİM BLOK NO: 84 İÇ KAPI NO: 2 ETİMESGÜT / ANKARA	105 İmza 
Statik	BERKAN MERCAN	41971286536	18362	SUVARI MAH. SEHİT HASAN ÖZTÜRK CAD. TERCIH YAPI DENETİM BLOK NO: 84 İÇ KAPI NO: 2 ETİMESGÜT / ANKARA	
Elektrik	BÜLENT ÇANAKÇI	18991601106	16520	SUVARI MAH. SEHİT HASAN ÖZTÜRK CAD. TERCIH YAPI DENETİM BLOK NO: 84 İÇ KAPI NO: 2 ETİMESGÜT / ANKARA	
Mekanik tesisat	ERDOĞAN COŞKUN	72742052470	5401	SUVARI MAH. SEHİT HASAN ÖZTÜRK CAD. TERCIH YAPI DENETİM BLOK NO: 84 İÇ KAPI NO: 2 ETİMESGÜT / ANKARA	
UYGULAMA DENETÇİSİ	HÖSEYİN KULİNÇASLAN	13099023300	7111	SUVARI MAH. SEHİT HASAN ÖZTÜRK CAD. TERCIH YAPI DENETİM BLOK NO: 84 İÇ KAPI NO: 2 ETİMESGÜT / ANKARA	
FENNİ MESULÜN					
Yapı Denetim Kuruluşu					
106 Kuruluşun adı MAYA YAPI DENETİM LTD.ŞTİ.	107 Yetkilinin adı soyadı, T.C. kimlik no BÜLENT ÇANAKÇI, 18991601106	108 Vergi kimlik no 6130597505	110 Adres SUVARI MAH. SEHİT HASAN ÖZTÜRK CAD. TERCIH YAPI DENETİM BLOK NO: 84 İÇ KAPI NO: 2 ETİMESGÜT / ANKARA	111 İmza 	
		109 İzin belge no ve sınıfı 603			
Mimari Proje Müellifi					
112 Adı soyadı BÜLENT DEMİRTAŞ	113 T.C. kimlik no 13609114252	114 Oda sicil no 19607	115 Adres SUVARI MAH. SEHİT HASAN ÖZTÜRK CAD. TURHAN APT. BLOK NO: 88 İÇ KAPI NO: 1 ETİMESGÜT / ANKARA	116 İmza 	
Enerji Kimlik Belgesi (EKB) Bilgileri					
117 EKB no S34288799CA0	118 Firma / Kuruluş adı AFRA İNŞ. TAHA. MİM. LTD.ŞTİ.	119 EKB uzmanı adı ve soyadı SERBAY YURDUSEVEN	120 EKB uzmanı sertifikası no. MMO 66-0034	121 Enerji Performans sınıfı C	122 Sera gazı emisyon sınıfı C
Sürdürülebilir Yeşil Bina (YB) Bilgileri (Mevcut ise)					
123 YB sertifikası no.	124 YB belgesi veren kuruluş adı	125 YB belgesi veren kuruluş yetki no	126 Sürdürülebilir yeşil bina belgesi sınıfı		
Yapı Kullanma İzin Belgesi Harcının		127 Değeri(TL) 501,73	128 Makbuz tarihi 03.05.2017	129 Makbuz numarası H-409248	
130. Diğer Hususlar					
ETİMESGÜT İMARIN 4215 ADA 9 PARSELEDE BULLUNAN YAPININ TAMAMI İÇİN DÜZENLENMİŞTİR YİB NO: 1218104 03/05/2017 TARİH VE E 136153 SAYILI ETİMESGÜT VERGİ DAİRESİ İLİŞKİSİZLİK YAZISI 10/05/2017 TARİH VE 6.086.707 SAYILI SOK. PRİM BORCU BULLANMAKÜDÜSÜNİ BELİRTİR İLİŞKİSİZLİK YAZISI 01/03/2016 TARİH VE Y300 SAYILI A.B.S. YOL KATILIM İLİŞKİ YAZISI 28/12/2016 TARİH VE 00282 SAYILI AŞGİ KANALI VİZEZİ YAZISI 08/03/2017 TARİH VE 8573-2439 SAYILI TEKNİK RAPOR 12/05/2017 ONAY TARİHLİ İŞ BİTİRME TUTANAGI					
Yapı sahibinin 15.05.2017 günlü başvurusu üzerine, yukarıda tarih ve numarası yazılı Yapı Ruhsatı ile süresi içinde yapılan, özellikleri belirtilen, KISMI KULLANMA İZNI verilen bağımsız bölümler de dahil, yapının tüm bölümleri incelenmiş, İmar Kanunu'na, Yapı Denetimi Hakkındaki Mevzuata, İmar Planına, yönetmeliklerine, Ruhsat ve eklerine, bilimsel ve teknik kurallara, Türk Standartlarına, Yapı Ruhsatı duyuru hükümlerine uygun olduğu ve kullanılmasında fen ve sağlık bakımından sakınca görülmediği tespit edilmiş, ilgili yerlerde imzaları alınarak, 3194 Sayılı İmar Kanunu ve Yapı Denetimi Hakkında Mevzuat uyarınca YAPI KULLANMA İZIN BELGESİ verilmiştir. Verilen izin yapı sahibini ve diğer sorumluları, Kanuna, Ruhsat ve eklerine aykırılıktan doğacak sorumluluktan ve her türlü vergi, resim ve harç ödeme yükümlülüğünden kurtarmaz.					
Bina Mahallini Teknik Eden Teknik Görevliler					
121. Adı soyadı, unvanı, T.C. kimlik no, imzası, tarih CHAHAN İPEK İNŞAAT MÜHENDİSİ 12192608509	122. Adı soyadı, unvanı, T.C. kimlik no, imzası, tarih BURAK SERAT POLAT İÇMİMAR 25840715156	123. Adı soyadı, unvanı, T.C. kimlik no, imzası, tarih			
124. Belgeyi teknik eden yetkilinin adı soyadı, unvanı, T.C. kimlik no, imzası, tarih BUĞRA TEKİN KURBULUN İNŞAAT MÜHENDİSİ 13846082740 15.05.2017	125. Onaylayanın adı soyadı, unvanı, T.C. kimlik no, imzası, tarih, mühür FARUK ÜNAL MAR. VE SEH. MÜD. V. 19912030046	126. Onay kodu 43098831x			

Yapı Kayıt Belgesi



T.C. ÇEVRE VE
ŞEHİRCİLİK BAKANLIĞI



CSB01000435522401

YAPI KAYIT BELGESİ

Belge No : Y6Y252Y9
Başvuru Numarası : 4355224
Düzenleme Tarihi : 29.12.2018

Belgenin Kapsamı : Bağımsız Bölüm için verilmiştir.
Belgenin Niteliği : TİCARİ
Yapının Adresi : İl:ANKARA, İlçe:ETİMESGUT, Mahalle:ERLER,
Cadde\Sokak:2716 CADDE, Dış Kapı No:11,
Ada:49215, Parsel:9
Arsa Alanı : 1276,00 m²
Bağımsız Bölüm Alanı : 300,34 m²
Bağımsız Bölüm Numarası : 6

İşbu belge, 3194 sayılı İmar Kanunu'nun Geçici 16. maddesi doğrultusunda; başvuru yapanın beyanına uygun olarak düzenlenmiştir.

Bu belgenin doğruluğu
<https://www.turkiye.gov.tr/csb-imar-barisi-belge-dogrulama> adresinde
veya mobil cihazlarınıza yükleyebileceğiniz e-Devlet Kapısı'na ait
Barkodlu Belge Doğrulama uygulaması vasıtası ile yandaki karekod
okutularak kontrol edilebilir.



BU BELGE TOPLAM 2 SAYFADAN OLUŞMAKTADIR BİLGİ AMAÇLIDIR.

Tarih: 24-6-2021-10:03



TAPU KAYIT BİLGİSİ

Zemin Tipi:	KatMülkiyeti	Ada/Parsel:	49215/9
Taşınmaz Kimlik No:	95825505	AT Yüzölçüm(m2):	1276.00
İl/İlçe:	ANKARA/ETİMESGUT	Bağımsız Bölüm Nitelik:	OFİS
Kurum Adı:	Etimesgut	Bağımsız Bölüm Brüt Yüzölçümü:	
Mahalle/Köy Adı:	ERLER	Bağımsız Bölüm Net Yüzölçümü:	
Mevkii:	-	Blok/Kat/Giriş/BBNo:	/ZEMİN//1
Cilt/Sayfa No:	22/2176	Arsa Pay/Payda:	240/1276
Kayıt Durum:	Aktif	Ana Taşınmaz Nitelik:	9 KATLI BETONARME OFİS,İŞYERİ VE ARSASI

TAŞINMAZA AİT ŞERH BEYAN İRTİFAK BİLGİLERİ

Ş/B/l	Açıklama	Malik/Lehtar	Tesis Kurum Tarih-Yevmiye	Terkin Sebebi-Tarih-Yevmiye
BeyanKM ne Çevrilmiştir.(Şablon: Bu Taşınmazmal KM ye Çevrilmiştir.)		Etimesgut - 19-06-2017 09:43 - 25671	-

MÜLKİYET BİLGİLERİ

1 / 2

(Hisse) Sistem No	Malik	El Birliği No	Hisse Pay/Payda	Metrekare	Toplam Metrekare	Edinme Sebebi-Tarih-Yevmiye	Terkin Sebebi-Tarih-Yevmiye
379309852	(SN:6964515) GÖKNUR GIDA MADDELERİ ENERJİ İMALAT İTHALAT İHRACAT TİCARET VE SANAYİ ANONİM ŞİRKETİ V	-	1/1	0.00	0.00	Kat İrtifakı Tesisi 20-04-2017 17107	-

Bu belgeyi akıllı telefonunuzdan karekod tarama programları ile aşağıdaki barkodu taratarak;

veya Web Tapu anasayfasından (<https://webtapu.tkgm.gov.tr> adresinden) **VXrWfr7GE9** kodunu Online İşlemler alanına yazarak doğrulayabilirsiniz.

2 / 2

BU BELGE TOPLAM 2 SAYFADAN OLUŞMAKTADIR BİLGİ AMAÇLIDIR.

Tarih: 24-6-2021-10:01



TAPU KAYIT BİLGİSİ

Zemin Tipi:	KatMülkiyeti	Ada/Parsel:	49215/9
Taşınmaz Kimlik No:	95825506	AT Yüzölçüm(m2):	1276.00
İl/İlçe:	ANKARA/ETİMESGUT	Bağımsız Bölüm Nitelik:	OFİS
Kurum Adı:	Etimesgut	Bağımsız Bölüm Brüt Yüzölçümü:	
Mahalle/Köy Adı:	ERLER	Bağımsız Bölüm Net Yüzölçümü:	
Mevkii:	-	Blok/Kat/Giriş/BBNo:	/1//2
Cilt/Sayfa No:	22/2177	Arsa Pay/Payda:	253/1276
Kayıt Durum:	Aktif	Ana Taşınmaz Nitelik:	9 KATLI BETONARME OFİS,İŞYERİ VE ARSASI

TAŞINMAZA AİT ŞERH BEYAN İRTİFAK BİLGİLERİ

Ş/B/l	Açıklama	Malik/Lehtar	Tesis Kurum Tarih-Yevmiye	Terkin Sebebi-Tarih-Yevmiye
BeyanKM ne Çevrilmiştir.(Şablon: Bu Taşınmazmal KM ye Çevrilmiştir.)		Etimesgut - 19-06-2017 09:43 - 25671	-

MÜLKİYET BİLGİLERİ

1 / 2

(Hisse) Sistem No	Malik	El Birliği No	Hisse Pay/Payda	Metrekare	Toplam Metrekare	Edinme Sebebi-Tarih-Yevmiye	Terkin Sebebi-Tarih-Yevmiye
379309854	(SN:6964515) GÖKNUR GIDA MADDELERİ ENERJİ İMALAT İTHALAT İHRACAT TİCARET VE SANAYİ ANONİM ŞİRKETİ V	-	1/1	0.00	0.00	Kat İrtifakı Tesisi 20-04-2017 17107	-

Bu belgeyi akıllı telefonunuzdan karekod tarama programları ile aşağıdaki barkodu taratarak;

veya Web Tapu anasayfasından (<https://webtapu.tkgm.gov.tr> adresinden) Y56g5vxiKK kodunu Online İşlemler alanına yazarak doğrulayabilirsiniz.

2 / 2

BU BELGE TOPLAM 2 SAYFADAN OLUŞMAKTADIR BİLGİ AMAÇLIDIR.

Tarih: 24-6-2021-10:02



TAPU KAYIT BİLGİSİ

Zemin Tipi:	KatMülkiyeti	Ada/Parsel:	49215/9
Taşınmaz Kimlik No:	95825507	AT Yüzölçüm(m2):	1276.00
İl/İlçe:	ANKARA/ETİMESGUT	Bağımsız Bölüm Nitelik:	OFİS
Kurum Adı:	Etimesgut	Bağımsız Bölüm Brüt Yüzölçümü:	
Mahalle/Köy Adı:	ERLER	Bağımsız Bölüm Net Yüzölçümü:	
Mevkii:	-	Blok/Kat/Giriş/BBNo:	/2//3
Cilt/Sayfa No:	22/2178	Arsa Pay/Payda:	265/1276
Kayıt Durum:	Aktif	Ana Taşınmaz Nitelik:	9 KATLI BETONARME OFİS,İŞYERİ VE ARSASI

TAŞINMAZA AİT ŞERH BEYAN İRTİFAK BİLGİLERİ

Ş/B/l	Açıklama	Malik/Lehtar	Tesis Kurum Tarih-Yevmiye	Terkin Sebebi-Tarih-Yevmiye
BeyanKM ne Çevrilmiştir.(Şablon: Bu Taşınmazmal KM ye Çevrilmiştir.)		Etimesgut - 19-06-2017 09:43 - 25671	-

MÜLKİYET BİLGİLERİ

1 / 2

(Hisse) Sistem No	Malik	El Birliği No	Hisse Pay/Payda	Metrekare	Toplam Metrekare	Edinme Sebebi-Tarih-Yevmiye	Terkin Sebebi-Tarih-Yevmiye
379309855	(SN:6964515) GÖKNUR GIDA MADDELERİ ENERJİ İMALAT İTHALAT İHRACAT TİCARET VE SANAYİ ANONİM ŞİRKETİ V	-	1/1	0.00	0.00	Kat İrtifakı Tesisi 20-04-2017 17107	-

Bu belgeyi akıllı telefonunuzdan karekod tarama programları ile aşağıdaki barkodu taratarak;

veya Web Tapu anasayfasından (<https://webtapu.tkgm.gov.tr> adresinden) TV3HRİzYEe kodunu Online İşlemler alanına yazarak doğrulayabilirsiniz.

2 / 2

BU BELGE TOPLAM 2 SAYFADAN OLUŞMAKTADIR BİLGİ AMAÇLIDIR.

Tarih: 24-6-2021-10:03



TAPU KAYIT BİLGİSİ

Zemin Tipi:	KatMülkiyeti	Ada/Parsel:	49215/9
Taşınmaz Kimlik No:	95825508	AT Yüzölçüm(m2):	1276.00
İl/İlçe:	ANKARA/ETİMESGUT	Bağımsız Bölüm Nitelik:	OFİS
Kurum Adı:	Etimesgut	Bağımsız Bölüm Brüt Yüzölçümü:	
Mahalle/Köy Adı:	ERLER	Bağımsız Bölüm Net Yüzölçümü:	
Mevkii:	-	Blok/Kat/Giriş/BBNo:	/3//4
Cilt/Sayfa No:	22/2179	Arsa Pay/Payda:	265/1276
Kayıt Durum:	Aktif	Ana Taşınmaz Nitelik:	9 KATLI BETONARME OFİS,İŞYERİ VE ARSASI

TAŞINMAZA AİT ŞERH BEYAN İRTİFAK BİLGİLERİ

Ş/B/l	Açıklama	Malik/Lehtar	Tesis Kurum Tarih-Yevmiye	Terkin Sebebi-Tarih-Yevmiye
BeyanKM ne Çevrilmiştir.(Şablon: Bu Taşınmazmal KM ye Çevrilmiştir.)		Etimesgut - 19-06-2017 09:43 - 25671	-

MÜLKİYET BİLGİLERİ

1 / 2

(Hisse) Sistem No	Malik	El Birliği No	Hisse Pay/Payda	Metrekare	Toplam Metrekare	Edinme Sebebi-Tarih-Yevmiye	Terkin Sebebi-Tarih-Yevmiye
379309857	(SN:6964515) GÖKNUR GIDA MADDELERİ ENERJİ İMALAT İTHALAT İHRACAT TİCARET VE SANAYİ ANONİM ŞİRKETİ V	-	1/1	0.00	0.00	Kat İrtifakı Tesis 20-04-2017 17107	-

Bu belgeyi akıllı telefonunuzdan karekod tarama programları ile aşağıdaki barkodu taratarak;

veya Web Tapu anasayfasından (<https://webtapu.tkgm.gov.tr> adresinden) VRwy90sSKF kodunu Online İşlemler alanına yazarak doğrulayabilirsiniz.

2 / 2

BU BELGE TOPLAM 2 SAYFADAN OLUŞMAKTADIR BİLGİ AMAÇLIDIR.

Tarih: 24-6-2021-10:03



TAPU KAYIT BİLGİSİ

Zemin Tipi:	KatMülkiyeti	Ada/Parsel:	49215/9
Taşınmaz Kimlik No:	95825509	AT Yüzölçüm(m2):	1276.00
İl/İlçe:	ANKARA/ETİMESGUT	Bağımsız Bölüm Nitelik:	OFİS
Kurum Adı:	Etimesgut	Bağımsız Bölüm Brüt Yüzölçümü:	
Mahalle/Köy Adı:	ERLER	Bağımsız Bölüm Net Yüzölçümü:	
Mevkii:	-	Blok/Kat/Giriş/BBNo:	/4//5
Cilt/Sayfa No:	26/2529	Arsa Pay/Payda:	153/1276
Kayıt Durum:	Aktif	Ana Taşınmaz Nitelik:	9 KATLI BETONARME OFİS,İŞYERİ VE ARSASI

TAŞINMAZA AİT ŞERH BEYAN İRTİFAK BİLGİLERİ

Ş/B/l	Açıklama	Malik/Lehtar	Tesis Kurum Tarih-Yevmiye	Terkin Sebebi-Tarih-Yevmiye
BeyanKM ne Çevrilmiştir.(Şablon: Bu Taşınmazmal KM ye Çevrilmiştir.)		Etimesgut - 19-06-2017 09:43 - 25671	-

MÜLKİYET BİLGİLERİ

1 / 2

(Hisse) Sistem No	Malik	El Birliği No	Hisse Pay/Payda	Metrekare	Toplam Metrekare	Edinme Sebebi-Tarih-Yevmiye	Terkin Sebebi-Tarih-Yevmiye
379309858	(SN:6964515) GÖKNUR GIDA MADDELERİ ENERJİ İMALAT İTHALAT İHRACAT TİCARET VE SANAYİ ANONİM ŞİRKETİ V	-	1/1	0.00	0.00	Kat İrtifakı Tesisi 20-04-2017 17107	-

Bu belgeyi akıllı telefonunuzdan karekod tarama programları ile aşağıdaki barkodu taratarak; veya Web Tapu anasayfasından (<https://webtapu.tkgm.gov.tr> adresinden) **tG621iZ9t4** kodunu Online İşlemler alanına yazarak doğrulayabilirsiniz.



2 / 2

BU BELGE TOPLAM 2 SAYFADAN OLUŞMAKTADIR BİLGİ AMAÇLIDIR.

Tarih: 24-6-2021-10:03



TAPU KAYIT BİLGİSİ

Zemin Tipi:	KatMulkiyeti	Ada/Parsel:	49215/9
Taşınmaz Kimlik No:	105170224	AT Yüzölçüm(m2):	1276.00
İl/İlçe:	ANKARA/ETİMESGUT	Bağımsız Bölüm Nitelik:	OFİS
Kurum Adı:	Etimesgut	Bağımsız Bölüm Brüt Yüzölçümü:	
Mahalle/Köy Adı:	ERLER	Bağımsız Bölüm Net Yüzölçümü:	
Mevkii:	-	Blok/Kat/Giriş/BBNo:	/5//6
Cilt/Sayfa No:	26/2530	Arsa Pay/Payda:	100/1276
Kayıt Durum:	Aktif	Ana Taşınmaz Nitelik:	9 KATLI BETONARME OFİS,İŞYERİ VE ARSASI

TAŞINMAZA AİT ŞERH BEYAN İRTİFAK BİLGİLERİ

Ş/B/l	Açıklama	Malik/Lehtar	Tesis Kurum Tarih-Yevmiye	Terkin Sebebi-Tarih-Yevmiye
BeyanKM ne Çevrilmiştir.(Şablon: Bu Taşınmazmal KM ye Çevrilmiştir.)		Etimesgut - 19-06-2017 09:43 - 25671	-

MÜLKİYET BİLGİLERİ

1 / 2



(Hisse) Sistem No	Malik	El Birliği No	Hisse Pay/Payda	Metrekare	Toplam Metrekare	Edinme Sebebi-Tarih-Yevmiye	Terkin Sebebi-Tarih-Yevmiye
477894802	(SN:6964515) GÖKNUR GIDA MADDELERİ ENERJİ İMALAT İTHALAT İHRACAT TİCARET VE SANAYİ ANONİM ŞİRKETİ V	-	1/1	0.00	0.00	3194 SY Geçici 16. Md. Gereğince Kat veya Bağımsız Bölüm İlavesi 25-03-2019 10923	-

Bu belgeyi akıllı telefonunuzdan karekod tarama programları ile aşağıdaki barkodu taratarak;

veya Web Tapu anasayfasından (<https://webtapu.tkgm.gov.tr> adresinden) f4FeMSNxAC kodunu Online İşlemler alanına yazarak doğrulayabilirsiniz.




2 / 2




ANA GAYRİMENKULÜN	İli	ANKARA		 Türkiye Cumhuriyeti TAPU SENEDİ		Fotoğraf					
	İlçesi	ETİMESĞUT									
	Mahallesi	ERLER									
	Köyü										
	Sokağı										
	Mevkii										
Pafta No.	Ada No.	Parsel No.	Niteliği		Yüzölçümü						
	49215	9	9 KATLI BETONARME OFİS,İŞYERİ VE ARSASI		ha	m ²	dm ²				
Sınırı	Planındadır				Zemin Sistem No : 95825505						
KAT MÜLKİYETİ		<input checked="" type="checkbox"/>		KAT İRTİFAKI		<input type="checkbox"/>		DEVRE MÜLK		<input type="checkbox"/>	
Satış Bedeli		Niteliği		Arsa Payı		Blok No.	Kat No.	Bağımsız Blm. No.			
0,00		OFİS		240/1276		..	ZEMİN	1			
BAĞIMSIZ BÖLÜM	Edinme Sebebi	Kİ dan KM ne Geçiş Ve Cins Değişikliği işleminden. YÖN.PLANI /Yönetim Planı : 17/04/2017									
	Sahibi	GÖKNUR GIDA MADDELERİ ENERJİ İMALAT İTHALAT İHRACAT TİCARET VE SANAYİ ANONİM ŞİRKETİ Tam									
Geldisi		Yevmiye No.	Cilt No.	Sahife No.	Sıra No.	Tarihi		Gittisi			
Cilt No.		25671	22	2436		19/06/2017		Cilt No.			
Sahife No.		 Sicil Müdürlüğü Mühürü Yeni Model Yardımcısı						Sahife No.			
Sıra No.								Sıra No.			
Tarih								Tarih			
NOT : * Mülkiyetin gayrimenkul satışları için tapu kütüğüne müracaat edilmektedir. ** Tebliğat Kanunu Hükümlerini gereğince adres değişikliği ilgili Tapu Sicil Müdürlüğüne bildirilecektir.											
D.M.O Basım İşl. Md.		Döner Sermaye İşletmesi tarafından bastırılmıştır.						Stok No 199			

ANA GAYRİMENKULÜN	İli	ANKARA		Türkiye Cumhuriyeti  TAPU SENEDİ		Fotoğraf		
	İlçesi	ETİMESGÜT						
	Mahallesi	ERLER						
	Köyü							
	Sokağı							
	Mevkii							
Pafta No.	Ada No.	Parsel No.	Niteliği	Yüzölçümü				
	49215	9	9 KATLI BETONARME OFİS,İŞYERİ VE ARSASI	ha	m ²	dm ²		
				1.276,00 m2				
Sınırı	Planındadır		Zemin Sistem No : 95825506					
KAT MÜLKİYETİ		<input checked="" type="checkbox"/>		KAT İRTİFAKI		<input type="checkbox"/>		
DEVRE MÜLK		<input type="checkbox"/>						
Satış Bedeli		Niteliği		Arsa Payı	Blok No.	Kat No.	Bağımsız Blm. No.	
0,00		OFİS		253/1276	-/-	1	2	
BAĞIMSIZ BÖLÜM	Edinme Sebebi	Kİ dan KM ne Geçiş Ve Cins Değişikliği İşleminde. YÖN.PLANI :Yönetim Planı : 17/04/2017						
	Sahibi	GÖKNUR GIDA MADDELERİ ENERJİ İMALAT İTHALAT İHRACAT TİCARET VE SANAYİ ANONİM ŞİRKETİ Tam						
Geldisi	Yevmiye No.	Cilt No.	Sahife No.	Sıra No.	Tarihi	Gittisi		
Cilt No.	25671	22	2177		19/06/2017	Cilt No.		
Sahife No.							Sahife No.	
Sıra No.							Sıra No.	
Tarih							Tarih	
<small>NOT: * Mülkiyet gayri resmi olarak devredilmiştir. Bu tapu kütüğüne nispeten edilmelidir. * Tebliğ Kanunu Hükümlerine gereğince adres değişikliği ilgili Tapu Sicil Müdürlüğüne bildirilecektir.</small>								
D.M.O Basım İşl. Md.		Döner Sermaye İşletmesi tarafından basılmıştır.				Stok No 199		

ANA GAYRİMENKULÜN	İli	ANKARA		 TAPU SENEDİ		Fotoğraf	
	İlçesi	ETİMESGUT					
	Mahallesi	ERLER					
	Köyü						
	Sokağı						
	Mevkii						
Pafta No.	Ada No.	Parsel No.	Niteliği		Yüzölçümü		
	49215	9	9 KATLI BETONARME OFİS,İŞYERİ VE ARSAFI		ha	m ²	dm ²
Sınırı	Planındadır				Zemin Sistem No : 95825507		
KAT MÜLKİYETİ <input type="checkbox"/>		KAT İRTİFAKI <input type="checkbox"/>		DEVRE MÜLK <input type="checkbox"/>			
Satış Bedeli		Niteliği		Arsa Payı	Blok No.	Kat No.	Bağımsız Bim. No.
0,00		OFİS		265/1276	-/-	2	3
BAĞIMSIZ BÖLÜM	Kİ'den KM'ne Geçiş Ve Cins Değişikliği İşleminde. YÖN. PLANI :Yönetim Planı : 17/04/2017						
	Edinme Sebebi						
ÇOKNUR GIDA MADDELERİ ENERJİ İMALAT İTHALAT İHRACAT Sahibi TİCARET VE SANAYİ ANONİM ŞİRKETİ Tam							
Geldisi	Yevmiye No.	Cilt No.	Sahife No.	Sıra No.	Tarihi	Gittisi	
Cilt No.	25671	22	2178		19/06/2017	Cilt No.	
Sahife No.						Sahife No.	
Sıra No.						Sıra No.	
Tarih						Tarih	
<small>NOT : * Mülkiyetin gayri aykırı olarak edinilme işleminde nücaz edilmek. - Tebliğ Kanunu Hükmünde Resmî Gazetede yayımlanmış ve değişikliği ilgili Tapu Sicil Müdürlüğüne bildirilmiştir.</small>							
D.M.O Basım İlg. Md.		Döner Sermaye İşletmesi tarafından bastırılmıştır.				Stok No 199	

ANA GAYRİMENKULÜN	İli	ANKARA		 TAPU SENEDİ		Fotoğraf					
	İlçesi	ETİMESGÜT									
	Mahallesi	ERLER									
	Köyü										
	Sokağı										
	Mevkii										
Pafta No.	Ada No.	Parsel No.	Niteliği		Yüzölçümü						
	49215	9	9 KATLI BETONARME OFİS, İŞYERİ VE ARSASI		ha	m ²	dm ²				
Sınırı	Planındadır				Zemin Sistem No : 95825508						
KAT MÜLKİYETİ		<input checked="" type="checkbox"/>		KAT İRTİFAKI		<input type="checkbox"/>		DEVRE MÜLK		<input type="checkbox"/>	
Satış Bedeli		Niteliği		Arsa Payı		Blok No.	Kat No.	Bağımsız Bim. No.			
0,00		OFİS		265/1276		4	3	4			
BAĞIMSIZ BÖLÜM	Kİ dan KM ne Geçiş Ve Cins Değişikliği İşleminde. YÖN.PLANI :Yönetim Planı : 17.04/2017										
	Edinme Sebebi										
Sahibi	GÖKNUR GIDA MADDELERİ ENERJİ İMALAT İTHALAT İHRACAT TİCARET VE SANAYİ ANONİM ŞİRKETİ Tam										
Geldisi	Yevmiye No.	Cilt No.	Sahife No.	Sıra No.	Tarihi	Gittisi					
Cilt No.	25671	22	2179		19/06/2017	Cilt No.					
Sahife No.						Sahife No.					
Sıra No.						Sıra No.					
Tarih						Tarih					
NOT : * Müktefiyi parsiye ayırmaları için Tapu Sicil Müdürlüğüne müracaat edilmelidir. ** Tabiiyet Kanunu Hükümlerine göre Tapu Sicil Müdürlüğüne değişiklik için Tapu Sicil Müdürlüğüne bildirilmelidir.											
D.M.O Baasın İgi. Md.											
Döner Sermaye İşletmesi tarafından bastırılmıştır. <input type="checkbox"/> <input type="checkbox"/> <input type="checkbox"/> <input type="checkbox"/> <input type="checkbox"/> <input type="checkbox"/> <input type="checkbox"/> <input type="checkbox"/> <input type="checkbox"/> <input type="checkbox"/> <input type="checkbox"/> <input type="checkbox"/> Stok No 199											

ANA GAYRİMENKULÜN	İli	ANKARA		Türkiye Cumhuriyeti  TAPU SENEDİ		Fotoğraf	
	İlçesi	ETİMESGUT					
	Mahallesi	ERLER					
	Köyü						
	Sokağı						
	Mevkii						
Pafta No.	Ada No.	Parsel No.	Niteliği	Yüzölçümü			
				ha	m ²	dm ²	
	49215	9	9 KATLI BETONARME OFİS,İŞYERİ VE ARSASI	1.276,00 m ²			
Sınırı	Planındadır Zemin Sistem No : 95825509 QRKodu kullanarak taşınmazın haritasına ulaşabilirsiniz.						
KAT MÜLKİYETİ		<input checked="" type="checkbox"/>		KAT İRTİFAKI		<input type="checkbox"/>	
DEVRE MÜLK		<input type="checkbox"/>					
Satış Bedeli		Niteliği		Arsa Payı	Blok No.	Kat No.	Bağımsız Blm. No.
0,00		OFİS		153/1276	-/-	4	5
BAĞIMSIZ BÖLÜM	3194 SY Geçici 16. Md. Gereğince Kat veya Bağımsız Bölüm İlavesi İşleminde.						
	Edinme Sebabi						
Sahibi	GÖKNUR GIDA MADDELERİ ENERJİ İMALAT İTHALAT İHRACAT TİCARET VE SANAYİ ANONİM ŞİRKETİ						Tam
Geldisi	Yevmiye No.	Cilt No.	Sahife No.	Sıra No.	Tarihi	Gittisi	
Cilt No.	10923	26	2529		25/03/2019	Cilt No.	
Sahife No.						Sahife No.	
Sıra No.						Sıra No.	
Tarih						Tarih	
NOT : * Mülkün gayrimenkul olarak tapu kütüğüne müracaat edilmelidir. ** Tapu Gelir Kurumuna ait adres değişikliği için Tapu Sicil Müdürlüğüne başvurulmalıdır.							
D.M.O Basım İşl. Md.		Döner Sermaye İşletmesi tarafından basılmıştır.				Stok No 199	

ANA GAYRİMENKULÜN	İli	ANKARA		Türkiye Cumhuriyeti  TAPU SENEDİ		Fotoğraf					
	İlçesi	ETİMESGUT									
	Mahallesi	ERLER									
	Köyü										
	Sokağı										
	Mevkii										
Pafta No.	Ada No.	Parsel No.	Niteliği		Yüzölçümü						
49215	9	9 KATLI BETONARME OFİS,İŞYERİ VE ARSASI			ha	m ²	dm ²				
					1.276,00 m2						
Sınırı	Planındadır Zemin Sistem No : 105170224 QRKoda kullanılarak taşınmazın haritasına ulaşabilirsiniz.										
KAT MÜLKİYETİ		<input checked="" type="checkbox"/>		KAT İRTİFAKI		<input type="checkbox"/>		DEVRE MÜLK		<input type="checkbox"/>	
Satış Bedeli		Niteliği		Arsa Payı		Blok No.	Kat No.	Bağımsız Blm. No.			
0,00		OFİS		100/1276		5	6				
BAĞIMSIZ BÖLÜM	3194 SY Geçici 16. Md. Gereğince Kat veya Bağımsız Bölüm İlavesi İşleminde.										
	Edinme Sebebi										
Sahibi	GÖKNUR GIDA MADDELERİ ENERJİ İMALAT İTHALAT İHRACAT TİCARET VE SANAYİ ANONİM ŞİRKETİ Tam										
Geldisi	Yevmiye No.	Cilt No.	Sahife No.	Sıra No.	Tarihi	Gittisi					
Cilt No.	10923	29	2512		25/03/2019	Cilt No.					
Sahife No.						Sahife No.					
Sıra No.						Sıra No.					
Tarih						Tarih					
NOT : * İhtiyat payı ayırtılmadıkça diğer kişiler için tapu kütüğüne müracaat edilebilir. * Ziraat Kanunu hükmüne gereğince adres değişikliği ilgili Tapu Sicil Müdürlüğüne bildirilmelidir.											
D.M.O Basım İş. Md.		Döner Sermaye İşletmesi tarafından basılmıştır.				Stok No		199			

8.4. BDDK Yetkilendirme

T.C.
BANKACILIK DÜZENLEME VE DENETLEME KURUMU
Uygulama IV Daire Başkanlığı

Sayı : 12509071-107.01.01-E.13627
Konu : Yetkilendirme

02/11/2018

ADEN GAYRİMENKUL DEĞERLEME VE DANIŞMANLIK A.Ş.

Bankacılık Düzenleme ve Denetleme Kurulunun (Kurul) 25.10.2018 tarih ve 8063 sayılı Kararı ile Şirketinize Bankaların Değerleme Hizmeti Almaları ve Bankalara Değerleme Hizmeti Verecek Kuruluşların Yetkilendirilmesi ve Faaliyetleri Hakkında Yönetmelik'in (Yönetmelik) 11 inci maddesine istinaden bankalara Yönetmeliğin 4 üncü maddesi kapsamına giren "gayrimenkullerin, gayrimenkul projelerinin veya gayrimenkule bağlı hak ve faydaların değerlendirilmesi" hizmeti verme yetkisi verilmesi uygun görülmüştür.

Kurulca yetkilendirilen değerlendirme kuruluşları, faaliyetlerini Yönetmelikte yer alan usul ve esaslara göre yürütmek ve bu kapsamda Yönetmelikte yer alan yükümlülükleri yerine getirmek zorundadır. Bu yükümlülükler arasında Yönetmeliğin 17 nci maddesinde Kurumumuza yapılacak bildirimlerin yerine getirilmesi, mevzuata aykırılığa sebebiyet verilmemesi bakımından önem arz etmektedir.

Diğer taraftan, gerçekleştirilen değerlendirme faaliyetlerinin mevzuata uyumu hususuna azami özen gösterilmesi, değerlendirme raporlarının hiçbir baskı altında kalmadan bağımsız bir görüşle Yönetmeliğin 14 üncü maddesine uygun bir şekilde hazırlanması ve Yönetmeliğin "Bağımsızlık" başlıklı 5 inci ve "Mesleki özen ve titizlik" başlıklı 7 nci maddesinde hükme bağlanan hususlara uyum konusunda hassasiyet gösterilmesi gerekmektedir.

Bilgi edinilmesini ve gereğini rica ederim.

e-İmzalıdır

Mehmet SARI
Daire Başkanı

Adres: Büyükdere Cad. No:106 Şerbetçi İş Merkezi Esentepe Şişli/İSTANBUL
Telefon: (212) 214 50 00 - 01 Faks: Kcp : bddk@hs01.kep.tr
Elektronik Ağ: <http://www.bddk.org.tr/>

5070 sayılı Elektronik İmza Kanunu'na uygun olarak Güvenli Elektronik İmza ile üretilmiştir.
Evrak teyidi <https://ebulten.bddk.org.tr/ebysorgu> adresinden A3OZ-DPOG-82VY kodu ile yapılabilir.

8.5. SPK Listeye Alınma



T.C.
BAŞBAKANLIK
Sermaye Piyasası Kurulu
Muhasebe Standartları Dairesi Başkanlığı

Sayı :36231672-415.01-E.3482
Konu :Listeye alınma başvurusu hk.

26.03.2018

ADEN GAYRİMENKUL DEĞERLEME VE DANIŞMANLIK A.Ş.
İçerenköy Mah. Eski Üsküdar Yolu Cad.
Umut Sk. Barış Apt.No:6/2
Ataşehir / İSTANBUL

İlgi : 20.04.2017 tarih ve 17/01 sayılı yazınız.

İlgi'de kayıtlı yazınız ile; Kurulumuzun Serf.VIII, No:35 sayılı "Sermaye Piyasası Mevzuatı Çerçevesinde Gayrimenkul Değerleme Hizmeti Verecek Şirketler ile Bu Şirketlerin Kurulca Listeye Alınmalarına İlişkin Esaslar Hakkında Tebliği" (Tebliğ) çerçevesinde, Şirketinizin sermaye piyasasında gayrimenkul değerlendirme hizmeti vermek üzere listeye alınması talebinde bulunulmuştur.

Kurulumuz Karar Organı'nın 22.03.2018 tarih ve 14 / 415 sayılı toplantısında anılan talebinizin olumlu karşılanmasına karar verilmiştir. Bu çerçevede,

a) Sermaye piyasası mevzuatı kapsamında yapılacak gayrimenkul değerlendirme faaliyetlerinizin mevzuata uygunluğunun Kurulumuzca izleneceği ve mevzuata aykırı uygulamalarınızın tespit edilmesi halinde Kurulumuz listesinden çıkarılmanız yoluna gidilebileceği,

b) Kurulumuz internet sayfasının gayrimenkul değerlendirme şirketleri bölümünün "genel duyurular ve uyarılar" başlıklı kısmında yer alan sürekli bilgilendirme formu formatına uygun olarak tarafınızca hazırlanacak sürekli bilgilendirme formuna Kurulumuz internet sayfasının ilgili bölümünde yer verilmesi ve güncel tutulması gerektiği,

c) Kurulumuzun 22.01.2013 tarih ve 2013/3 sayılı Haftalık Bülteni ile kamuya duyurulan 22.01.2013 tarih ve 3/67 sayılı Kurul Kararı uyarınca, değerlendirme kuruluşlarının, Tebliğ çerçevesinde yapmakla yükümlü buldukları bildirimleri, ıslak imza ile yazılı olmanın yanısıra elektronik imza ile elektronik ortamda da gerçekleştirmekle yükümlü oldukları, sözkonusu Kurul Kararı uyarınca değerlendirme kuruluşlarının Tebliğ kapsamında yapılması zorunlu bildirimleri elektronik ortamda gerçekleştirmemeleri halinde, ilgili mevzuat uyarınca sorumlulukları doğacağından, 6362 sayılı Sermaye Piyasası Kanunu'nun 103'üncü maddesinin birinci fıkrası uyarınca haklarında idari işlem tesis edilebileceği,

d) 11/2/1959 tarih ve 7201 sayılı Tebligat Kanunu 7/a maddesine istinaden çıkartılan "Elektronik Tebligat Yönetmeliği"nin "Elektronik tebligat hizmetinden yararlanma" başlıklı 7'nci maddesine uygun olarak, Şirketinizce kayıtlı elektronik posta (KEP) adresinin temin edilerek bir ay içerisinde Kurulumuza bildirilmesi gerektiği,

Dâhilî: Yolu 8. İm No:156 0630 ANKARA, Tel: (312) 392950, Faks: (312) 392091, İnternet: <http://www.spk.gov.tr>
Harîkî: Mah. Akademi Cad. No:15 Şişli 34367 İSTANBUL, Tel: (212) 3343500, Faks: (212) 3343500
Bu belge elektronik imza ile oluşturulmuştur. Belge No : 72018-DİE-146-4823-bu19-36-034604900
<http://belgeimzasi.spk.gov.tr> adresinden belge numarası ile doğrulanabilir.

Bilgi için: Gayri Menkul Değerleme ve Danışmanlık A.Ş.
BAŞUZMAN
uzman@aden.gov.tr

8.7. Lisans Belgeleri





Tarih : 25.01.2018

No : 408115

GAYRİMENKUL DEĞERLEME LİSANSI

Sermaye Piyasası Kurulu'nun "Sermaye Piyasasında Faaliyette Bulunanlar İçin Lisanslama ve Sicil Tutmaya İlişkin Esaslar Hakkında Tebliğ"i (VII-128.7) uyarınca

Şefik Ercan KESKİNER

Gayrimenkul Değerleme Lisansını almaya hak kazanmıştır.

Levent HANLIOĞLU
LİSANSLAMA VE SİCİL MÜDÜRÜ

Tuba ERTUGAY YILDIZ
GENEL MÜDÜR



**TSPAKB TÜRKİYE SERMAYE PİYASASI
ARACI KURULUŞLARI BİRLİĞİ**

Tarih : 22.12.2011

No : 401823

GAYRİMENKUL DEĞERLEME UZMANLIĞI LİSANSI

Sermaye Piyasası Kurulu'nun Seri: VIII, No:34 sayılı "Sermaye Piyasasında Faaliyette Bulunanlar İçin Lisanslama ve Sicil Tutmaya İlişkin Esaslar Hakkında Tebliğ"i uyarınca

Mustafa Lütfullah MAZMANCI

Gayrimenkul Değerleme Uzmanlığı Lisansını almaya hak kazanmıştır.


İlkyay ARIKAN
GENEL SEKRETER




K. Attila KÖKSAL
BAŞKAN

**TSPAKB TÜRKİYE SERMAYE PİYASASI
ARACI KURULUŞLARI BİRLİĞİ**

Tarih : 31.07.2007


No : 400577

DEĞERLEME UZMANLIĞI LİSANSI

Sermaye Piyasası Kurulu'nun Seri:VIII, No:34 sayılı "Sermaye Piyasasında Faaliyette Bulunanlar İçin Lisanslama ve Sicil Tutmaya İlişkin Esaslar Hakkında Tebliğ"i uyarınca

Ahmet KARABIYIK


Değerleme Uzmanlığı Lisansını almaya hak kazanmıştır.


İlkyay ARIKAN
GENEL SEKRETER




E.Nevzat ÖZTANGUT
BAŞKAN

8.8. Mesleki Tecrübe Belgeleri




MESLEKİ TECRÜBE BELGESİ


Belge Tarihi: 22.04.2021 Belge No: 2021-01.3935

Sayın Şefik Ercan KESKİNER
(T.C. Kimlik No: 25781038622 - Lisans No: 408115)

Sermaye Piyasası Kurulu tarafından gayrimenkul değerlendirme alanındaki tecrübenin kontrolüne ilişkin belirlenen ilke ve esaslar çerçevesinde **“Sorumlu Değerleme Uzmanı”** olmak için aranan 5 (beş) yıllık mesleki tecrübe şartını sağladığınız tespit edilmiştir.



Doruk KARŞI
Genel Sekreter



Encan AYDOĞDU
Başkan



MESLEKİ TECRÜBE BELGESİ

Belge Tarihi: 08.06.2021 Belge No: 2021-01.3999

Sayın Eda GÜNEŞ
(T.C. Kimlik No: 61144095550 - Lisans No: 915264)

Sermaye Piyasası Kurulu tarafından gayrimenkul değerlendirme alanındaki tecrübenin kontrolüne ilişkin belirlenen ilke ve esaslar çerçevesinde **“Sorumlu Değerleme Uzmanı”** olmak için aranan 5 (Beş) yıllık mesleki tecrübe şartını sağladığınız tespit edilmiştir.



Doruk KARŞI
Genel Sekreter



Encan AYDOĞDU
Başkan

9.



MESLEKİ TECRÜBE BELGESİ

Belge Tarihi: 03.07.2019

Belge No: 2019-01.1340

Sayın Mustafa Lütfüllah MAZMANCI

(T.C. Kimlik No: 16961136092 - Lisans No: 401823)

Sermaye Piyasası Kurulu tarafından gayrimenkul değerlendirme alanındaki tecrübenin kontrolüne ilişkin belirlenen ilke ve esaslar çerçevesinde "**Sorumlu Değerleme Uzmanı**" olmak için aranan 5 (beş) yıllık mesleki tecrübe şartını sağladığınız tespit edilmiştir.

Doruk KARŞI
Genel Sekreter

Encan AYDOĞDU
Başkan



MESLEKİ TECRÜBE BELGESİ

Belge Tarihi:03.03.2020

Belge No: 2019-01.3130

Sayın Ahmet KARABIYIK

(T.C. Kimlik No: 54208355080 - Lisans No: 400577)

Sermaye Piyasası Kurulu tarafından gayrimenkul değerlendirme alanındaki tecrübenin kontrolüne ilişkin belirlenen ilke ve esaslar çerçevesinde "**Sorumlu Değerleme Uzmanı**" olmak için aranan 5 (beş) yıllık mesleki tecrübe şartını sağladığınız tespit edilmiştir.

Doruk KARŞI
Genel Sekreter

Encan AYDOĞDU
Başkan

aden[®]

D e ğ e r l e m e

İSTANBUL (MERKEZ OFİS)

TEL: 0 216 380 23 36 FAX: 0 216 380 23 37
Kozyatağı Mah. Bayar Cad. Demirkaya İş Merkezi No: 97/21 34742
Kadıköy/İstanbul

ANKARA OFİS

TEL: 0 312 925 75 50 FAX: 0 312 926 75 50
Aziziye Mah. Kuzgun Cad. No: 72/3 06690
Yukarı Ayrancı/Ankara



-  adenderleme
-  @adenderleme
-  adengayrimenkul
-  adenderleme
-  www.adenderleme.com